

Arløse ødekirke
NÆM 2006:157
Rapport for forskningsgravning



Korfundamentsgrøften, A53, af den middelalderlige kirke i Arløse

NÆM 2007:156 Arløse

Førslev Sogn, Øster Flakkebjerg Herred, tidl. Sorø Amt.

Matr. 17a, Arløse by, 4262 Sandved.

Sted nr. 04.05.04.

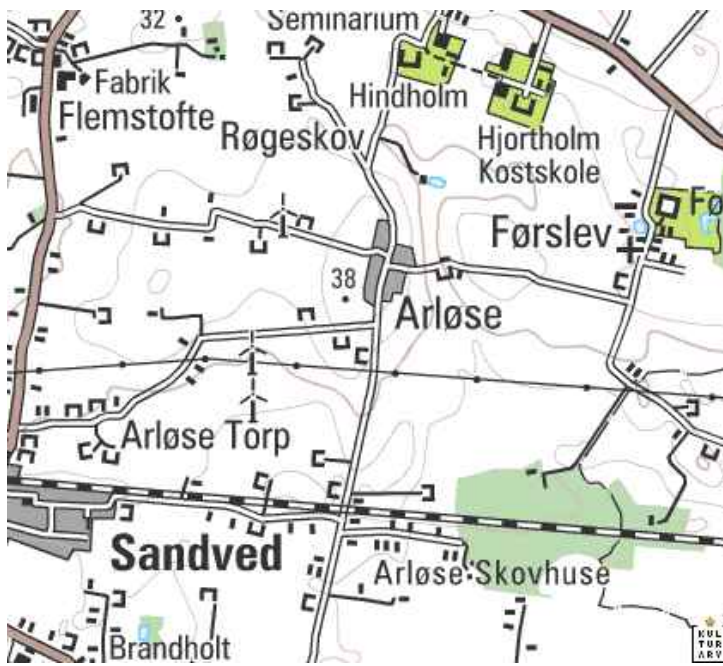


Fig. 1. Oversigtskort over området omkring Arløse.

Kort fra www.dkconline.dk

Resumé

Ved undersøgelsen lykkedes det at finde kirketomten, kirkegården og dennes nogenlunde afgrænsning samt en del bebyggelsesspor fra middelalder og nyere tid og to brandgrave muligvis fra bronzealderen.

Forhistorie

Næstved Museum havde før kommunesammenlægningen i 2007 - og dermed også før Fuglebjerg Kommune kom under museets ansvarsområde - kendskab til tre ødekirker i henholdsvis Bøgesø (Everdrup Sogn) samt Ladby og Vridsløse (Herlufsholm Sogn). Med det nytilkomne ansvarsområde fulgte oplysninger om en ødekirke i Arløse, hvis placering imidlertid var ukendt. Det blev derfor besluttet, at museet som en del af sin forskning og formidling i 2008 skulle forsøge at lokalisere kirketomten ved en kortvarig arkæologisk undersøgelse efter aftale med ejer og forpagter af den jord matr. 17a, hvor man mente, at kirketomten lå.

I efteråret 2007 henvendte detektorfører Maibritt Thomsen sig tillige på museet med en række metal- og keramikgenstande opsamlet på stedet. D. 20. november 2007 blev dette fulgt op af en besigtigelse af museumsleder Palle Birke Hansen, museumsinspektørerne Birgitte Borby Hansen og Susanne Outzen sammen med Maibritt Thomsen og lokalhistoriker H.J. Heegaard.



Fig.2 På besigtigelse en grå novemberdag i vinteren 2007. Foto Susanne Outzen, Næstved Museum.

Navnet Arløse er sammensat af to led, henholdsvis "ar" og "løse". Efterleddet "løse" betyder lysning, mark med eng, græsgang eller måske et dalstrøg. Endelsen hører til blandt de ældste og kan henføres til tiden omkring 800-900 e. Kr. Det første led "ar" er formentlig en terrænbeskrivelse eller et gammelt navn på Arløsebæk.

Landsbyen optræder første gang i de skriftlige kilder omkring år 1370, da den nævnes i Roskildebispens Jordebog. I Arløse lå der indtil 1562 en kirke, der var blevet grundlagt i den tidlige middelalder. Kirken var anneks til kirken i Førslev, men det lille sogn Arløse formåede efter Reformationen i 1536 ikke længere at udrede midler til at holde præst. Samtidig søgte sognets befolkning over til Førslev kirke, der havde bedre forhold. Derfor blev det besluttet at nedrive kirken ved kongebrev af 31. august 1562. Ornament, klokke, kalk, sten og tømmer skulle genbruges til Førslev kirkes forbedring. Men Førslev kirke fik højst sandsynligt ingen materialer - i hvert fald blev kirken ikke udvidet i anden halvdel af 1500-tallet. I ældre bygninger i Arløse har man kunnet finde munkesten - så kirken blev sandsynligvis "fordelt" i landsbyen.

Arløse blev udskiftet omkring 1794 ved en såkaldt stjerneudskiftning.

Der er ikke tidligere registreret fortidsminder i eller omkring Arløse.

Administration

Administrativ korrespondance: Se museets sag NÆM 2007:156.

Der er dog ikke mange sagsakter, idet undersøgelsen blev foretaget på museets eget initiativ og meget er aftalt pr. telefon med ejer og forpagter. Der blev ikke lagt budget forud for undersøgelsen.

Undersøgelsen fandt sted fra tirsdag d. 2. september til fredag d. 12. september 2008.

Museumsinspektør og arkæolog Susanne Outzen var daglig leder. Arkæolog Kasper W. Stjernqist var assistent.

Desuden gennemgik detektorførere Maibritt Thomsen og Peter Henriksen arealet i perioden.

Ansvarlig leder var museumsinspektør Birgitte Borby Hansen.

Undersøgelsen blev bekostet af Næstved Museum og foretaget på eget initiativ efter aftale med ejeren, Harry Olsen, Hindholmvej 29, Arløse, 4262 Sandved, tlf. 2889 9303 samt forpagter Steen Sørensen, Hindholmvej 24, Arløse, 4262 Sandved, tlf. 5545 6750.

HRJ Service leverede skur og toilet samt maskinkraft. Harry førte den 7,5 tons store gravemaskine.

Terræn, topografi og undergrund

Arløse ligger i den sydlige del af Førslev Sogn sydvest for Førslev. Området er her præget af jævne bakkeformer, hvorover der er strøet en række små vandhuller. Jorderne har mod sydøst en særdeles god lerbund, men ellers er de af noget mere jævn bonitet og ringest i den nordlige del af sognet.

Arløse ødekirke har ligget på et højt punkt syd for landsbyen nordvest for en dalsænkning med et åløb og med vid udsigt over landskabet. Fra stedet kan man i klart vejr se såvel Førslev Kirke som Hyllinge Kirke.



Fig. 3. Oversigtsfoto af udgravningen set fra øst. Herfra fornemmer man tydeligt at terrænet stiger mod vest. Foto Susanne Outzen, Næstved Museum.

Muldlaget er kun ca. 20-25 cm tykt på det højeste punkt på bakken dvs. i felt 1 og den vestlige halvdel af felt 2, mens de østligere liggende felter har et muldlag på ca. 30-35 cm. Længere mod øst skal muldlaget være endnu tykkere jvf. landmanden, der forpagter jorden. Der er tydeligvis sket en vis erosion af jord ned i dalsænkningen fra toppen af bakken.

Gravene lå i flere tilfælde umiddelbart under mulden, og derfor har det tynde muldlag på den vestlige del af kirkegården haft betydning for bevaringen af skeletterne. På denne del var skeletter derfor ikke særlig velbevaret pga. ploven, der endvidere havde lavet tydelige spor i undergrunden.

Undergrunden var hovedsagelig grågul og meget leret, hvilket besværliggjorde udgravningen af skeletterne. Knoglerne var endvidere meget dårligt bevaret og porøse pga. den lerholdige undergrund.

Målesystem

Alle grøfter blev indmålt med totalstation af Landmålergården torsdag d. 4. september 2008 efter målesøm udsat i grøfterne. Desuden indmålte Landmålergården de ca. 20 grave, der var erkendt pt. samt korets fundamentsgrøft. Se vedlagte kort (bilag 1).

Metode

Formålet med undersøgelsen var at finde Arløse ødekirke, hvis eksakte placering ikke var helt kendt. Man vidste blot, at kirken måtte ligge syd for byen på bakken ved matr. 17a. Ved rekognoscering på stedet vinteren 2007 sås et markant parti på marken med meget mørk jord, der viste, at her var omsat meget organisk materiale. Tillige kan man på højderyggen finde mængder af teglfragmenter og keramikstumper i overfladen. Der er med detektor fundet en del metalgenstande fra nyere tid på stedet.

Undersøgelsen skulle altså fastslå, hvor på bakken kirken havde ligget. Med gravemaskinen udlagdes først en grøft nær landsbyen fra vest mod syd (felt 4). Efter et godt stykke uden spor af kirke eller kirkegård udlagdes en grøft ca. midt fra den første grøft i nord - sydlig retning (felt 3). Her dukkede pludselig skeletdele op. Det blev besluttet af forsøge med en grøft med vest (felt 1). Her fandtes endelig rester af kirken. Herefter forsøgtes kirke og kirkegården afgrænset vha. en række grøfter (felt 1 samt fortsættelse af felt 3). Der blev trukket så meget muld af som muligt indenfor de 6 timer, der var sat af til maskinkraft.



Fig. 4. Arbejdsfoto. Kirkens kor er netop lokaliseret. Foto. Susanne Outzen, Næstved Museum.

Alle synlige skeletter eller dele heraf blev hjemtaget, i alt 8 stk. Skeletterne blev pga. tidsnød hasteudgravet, hvilket ses både af knoglernes bevaringsstand (de var generelt meget dårligt bevarede og lå i undergrundslager, der var svært at få knoglerne op af) samt beskrivelserne.



Fig. 5. Skeletterne var generelt dårligt bevaret pga. dårlige bevaringsforhold samt pga. ploven, der har pløjet mange skeletdele bort. Foto Kasper W. Stjernqvist, Næstved Museum.

Alle anlæg er blevet tegnet i 1:50 og beskrevet. Der er blevet taget oversigtsfotos samt fotos af især korets fundamentsgrøft, optagne skeletdele samt brandgravene. Kortes fundamentsgrøft blev som det eneste snittet for at se dybden af denne.

Alle grøfter blev indmålt med totalstation af Landmålergården torsdag d. 4. september 2008 efter målesøm udsat i grøfterne. Desuden indmålte Landmålergården de ca. 20 grave, der var erkendt pt. samt korets fundamentsgrøft.

Der blev gjort meget få genstandsfund i anlæggene - derfor er der mange anlæg med usikker datering/udateret.

Efter bearbejdning af genstandsfundene blev fundet en diskette fra Kim Christoffersen i Arkæologi-rummet i Grønnegade med en liste over tidligere detektorfund indleveret af Maibritt Thomsen i efteråret 2007. Disse er alle registreret med numre fra 1-15, hvorfor der desværre er sket en dobbeltnummerering af flere genstande. Listen ligger i sagsmappen samt i fundæskerne (bilag 2).

Resultater

Undersøgelsen var vellykket. Det lykkedes at finde kirketomten, kirkegården og dennes nogenlunde afgrænsning samt en del bebyggelsesspor fra middelalder og nyere tid. Desuden blev fundet og optaget to brandgrave, der sandsynligvis daterer sig til yngre bronzealder. Begge anlæg blev hjemtaget til udgravning på Bevaringscenter Næstved. Resultatet kendes endnu ikke ved rapportens afslutning.

Kirken

Det var forventet, at kirken ville fremtræde som fundamentsrester eller måske plyndrede fundamentsgrøfter af kor og skib samt evt. våbenhus(e) og tårn jvf. udgravningen af Bøgesø ødekirke i Everdrup Sogn for få år tilbage (NÆM1998:103). Dette var ikke helt tilfældet. Kun korets plyndrede fundamentsgrøft (A53) sås i undergrunden, hvorimod der ikke var spor overhovedet af et stenbygget skib endsige stolpehuller fra en trækirke. Nedbrydningen af koret og den resterende kirke har været særdeles effektivt! Der må have været tale om en ret lille og kompakt kirke. Koret var blot ca. 6x6 m i ydermål.

Fig. 6. Kirkens kor ses i undergrunden som et plyndret fundamentsgrøft (A53) med muld iblandet tegl- og mørtelfragmenter samt trækulsnister. Nedbrydningen har været særdeles effektiv. Forrest anes grav G1. Foto Susanne Outzen, Næstved Museum



I koret lå resterne af en voksengrav (G1, ses på fig. 6) lidt skævt i forhold til fundamentsgrøften (graven *kan* være ældre en stenkoret) og endvidere overlejrede koret flere ældre begravelser (G1, G2, G2,1, G28 og G29). Konklusionen må derfor være, at Arløse i ældre middelalder blev opført som en trækirke, sandsynligvis med stolper sat på syldsten, idet der ikke sås spor efter nedgravede stolper i undergrunden. På et tidspunkt har man ville ombygge kirken i sten og har - som det kendes fra mange andre steder - først fået koret opført i sten. Med sten menes her munkesten/tegl, idet der var mange teglfragmenter og teglnister i fundamentsgrøften. Byggeriet er altså igangsat efter ca. 1160. Der er spor efter afsats til skibet, men denne er aldrig blevet opført i sten. I stedet må man have haft et skib opført i træ eller bindingsværk, evt. med murede tavler, med stolper sat på

syldsten. Et ikke ukendt fænomen; det er blot ikke beskrevet i den gængse litteratur om kirkebyggeri! Det må sandsynligvis være en medvirkende årsag til, at kirken blev nedrevet i 1562: Kirken var for lille og bygningen vanskelig at vedligeholde.

I og omkring koret fremkom syv anlæg, der tolkes som stolpehuller (A54-A57, A60-A62). Måske A54, A56 og A60 er stolpehullerne fra et lektorie? Eller fra en ældre kirkebygning? Ingen af anlæggene kunne dateres.



Fig. 7. Som det eneste anlæg blev kortes fundamentsgrøft snittet. Foto Susanne Outzen, Næstved Museum.

Kirkegården

Der fremkom i alt 31 spor af grave (G1-G30)- enten i form af synlige skeletter eller blot som nedgravningen i undergrunden. Gravene fordelte sig i syd, især i øst og lidt færre nord for kirken. Dog skal det nævnes, at det også var her felterne tilfældigvis blev udlagt. Der sås ingen grave vest og nordvest for kirken.

Det lykkedes i hovedtræk at afgrænse kirkegårdens udstrækning i form af grøfter. I felterne mod sydøst (A118-A121) og nordøst (A116) afsluttedes kirkegården af grøfter - muligvis også i øst (A69). Mod vest, sydvest og nordvest iagttoges ingen grøfter. Da der ikke fandtes spor af begravelser på den anden side af disse grøfter, regnes det for sandsynligt at de udgør kirkegårdsafgrænsningen!

Fig. 8. Blandt de udgravede skeletter var også en barnegrav G15/A9. Foto Kasper W. Stjernqvist, Næstved Museum.



Andre bebyggelsesspor

Mellem den nuværende landsby og den nedlagte kirke fremkom massive bebyggelsesspor i form af syldsten (A50) i den nordlige halvdel af felt 1 samt stolpehuller og grøfter i den nordlige halvdel af felt 3 samt i den vestlige del af felt 4. Der blev fundet en del skår af Østersø-keramik i denne del af feltet, der således kan tyde på byggeri allerede i ældre middelalder. Måske en stormandsgård knyttet til kirken? På denne del af marken er der tillige opsamlet mængder af middelalder, renæssance og nyere tids keramik samt forskellige metalgenstande, hvilket tyder på en fortsat gårdbebyggelse op i nyere tid. Landmanden, der ejer jorden, fortalte under udgravningen, at han her gennem årene har pløjet mængder af små og store sten op på netop dette sted - disse må tolkes som sten fra brolægning og fra syldsten eller fundament.

Fig. 9. I Danmarks Kirker ses et lille kortudsnit med Arløse by fra 1786 (1805). Her ses to gårde, der sandsynligvis ligger på dette sted (vanskeligt at se, da bebyggelsen i Arløse har ændret sig en del siden da). Fra Danmarks Kirker, Sorø Amt, bd. 7.

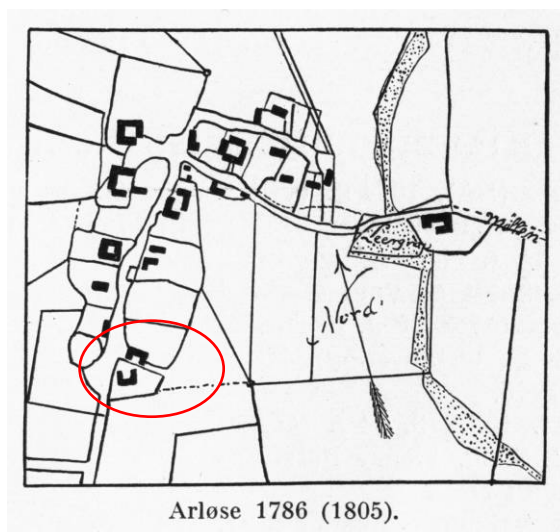
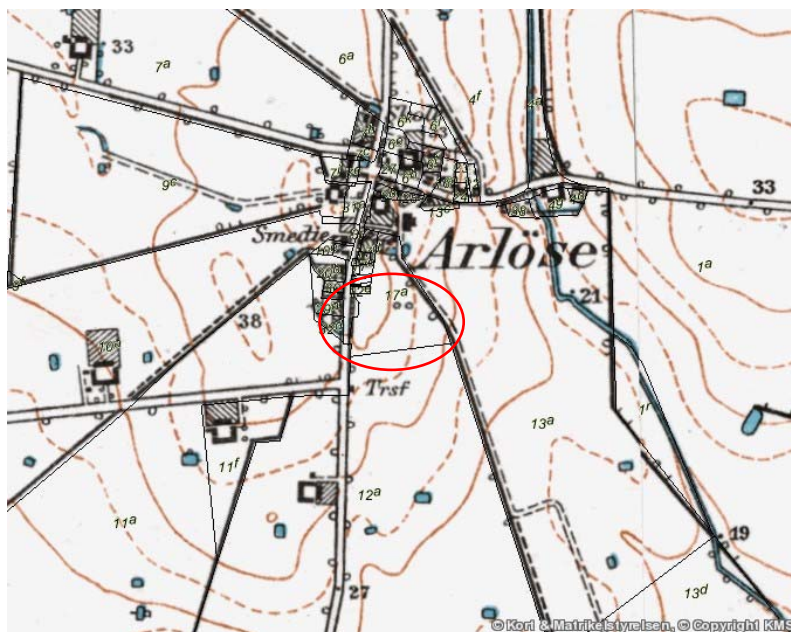


Fig. 10. På kort fra 1842-1899 ligger der en gård på marken umiddelbart øst for kirketomten. Kort fra Kort og Matrikelstyrelsen. Umiddelbart sås der ikke spor af denne gård ved undersøgelsen.

Fig. 11. Gården øst for kirken er forsvundet på kortet fra 1900-1960. Her med nuværende matrikler. Kort fra Kort og Matrikelstyrelsen.



Brandgrave

Mellem sporene efter gårdbebyggelse og kirkegården lå to brandgrave indeholdende keramik og fragmenter af knogler (A109 og A110) fra yngre bronzealder. Disse sætter på fin vis bosættelsen omkring Arløse ind i en større sammenhæng og rækker længere bagud i tid end jernalderen, hvortil navnet Arløse kan datere sig.

Fig. 12. Nordøst for kirkegården fremkom to brandgrave fra yngre bronzealder. Foto Kasper W. Stjernqvist, Næstved Museum.



Undersøgelsen blotlagde kun dele af kirkens samt kirkegårdens oprindelige udstrækning. Samtidig var det ikke muligt at nå at udgrave og analysere de fremkomne anlæg, hvorfor nogle tolkninger kan være usikre. Alligevel må det siges, at denne lille undersøgelse har bragt mange overraskende oplysninger om den forsvundne kirke og bebyggelsen umiddelbart op af denne.

Fremtid

Fra 2004 foreligger en bevarende lokalplan for Arløse (Lokalplan nr. 511), der bl.a. udpeger en række arealer, som kan udstykkes. Delområde C udgør mere eller mindre hele det område, hvor undersøgelsen blev foretaget. Museumslovens bestemmelser er ikke nævnt i lokalplanen! Men det er nævnt, at kirken muligvis er at finde på matr. 17a. Hvis området på et tidspunkt ønskes udstykket og bebygget bør hele området pga. de massive anlægs- og gravfund totaludgraves. Alternativt kan man vælge at flytte den planlagte bebyggelse, således at det ikke kolliderer med kirkegårdsarealet.

Lokaliteten er stærkt dykningstruet på visse steder. Da, der ikke er bevaret bygningsrester kan arealet ikke fredes, men der bør arbejdes for en friholdelse for dyrkning/braklægning - således at der kan finde en beskyttelse sted af kirketomten og den omliggende kirkegård.

Evt. bør der foretages yderligere prøvegravninger for at præcisere kirkens og kirkegårdens udstrækning mod nord og vest.

Ligeledes bør de øvrige tilbageværende delområder B og D også undersøges. Her vurderes, at der vil være stor risiko for at støde på fortidsminder i form af gårdtomter eller andet fra jernalder, vikingetid, middelalder og renæssance.

Næstved d. 17. december 2008.

Susanne Outzen
Museumsinspektør, arkæolog

Anlægsliste

Anlæg	Hovedgrupp e	Undergruppe	Datering	Fase	Tegn.	Indgår i	Består af
Kampagne: 02-09-2008							
A1	Grav	Jordfæstegra v, Trækiste	Middelald er		T2		
A2	Grav	Jordfæstegra v	Middelald er		T2,T4		
A3	Grav	Jordfæstegra v	Middelald er		T4		
A4	Grav	Jordfæstegra v	Middelald er		T4		
A5	Grav	Jordfæstegra v	Middelald er		T1		
A6	Grav	Jordfæstegra v	Middelald er		T1,T2		
A7	Grav	Jordfæstegra v	Middelald er		T1		
A8	Grav	Jordfæstegra v	Middelald er		T1		
A9	Grav	Jordfæstegra v	Middelald er				
A10	Grav	Jordfæstegra v	Middelald er		T4		
A11	Grav	Jordfæstegra v	Middelald er		T4		
A12	Grav	Jordfæstegra v	Middelald er		T4		
A13	Grav	Jordfæstegra v	Middelald er		T4		
A14	Grav	Jordfæstegra v	Middelald er		T4		
A15	Grav	Jordfæstegra v	Middelald er		T4		
A16	Grav	Jordfæstegra v	Middelald er		T4		
A17	Grav	Jordfæstegra v	Middelald er		T4		
A18	Grav	Jordfæstegra v	Middelald er		T4		
A19	Grav	Jordfæstegra v	Middelald er		T4		
A20	Grav	Jordfæstegra	Middelald		T4		

		v	er				
A21	Grav	Jordfæstegrav	Middelalder		T4		
A22	Grav	Jordfæstegrav	Middelalder				
A23	Grav	Jordfæstegrav	Middelalder		T3,T4		
A24	Grav	Jordfæstegrav	Middelalder		T3		
A25	Grav	Jordfæstegrav	Middelalder		T3		
A26	Grav	Jordfæstegrav	Middelalder		T3		
A27	Grav	Jordfæstegrav	Middelalder		T3		
A28	Grav	Jordfæstegrav	Middelalder		T3		
A29	Grav	Jordfæstegrav	Middelalder		T5		
A30	Grav	Jordfæstegrav	Middelalder		T5		
A50	Kulturlag	Kulturlag	Nyere tid (1661 -)		T1		
A51	Afgrænsning	Grøft	Udateret		T1		
A52	Stolpehul	Stolpehul	Udateret		T1		
A53	Bygningsdel	Fundament	Middelalder		T2,T4		
A54	Stolpehul	Stolpehul	Udateret		T2		
A55	Stolpehul	Stolpehul	Udateret		T2		
A56	Stolpehul	Stolpehul	Udateret		T2		
A57	Stolpehul	Stolpehul	Udateret		T2		
A58	Grube	Grube	Udateret		T2		
A59	Grube	Grube	Udateret		T2,T4		
A60	Grube	Grube	Udateret				
A61	Stolpehul	Stolpehul	Udateret		T2		
A62	Stolpehul	Stolpehul	Udateret		T2		
A63	Kulturlag	Kulturlag	Middelalder		T1,T4		
A64	Afgrænsning	Afgrænsning	Middelalder		T1		
A65	Grube	Grube	Udateret		T1		
A66	Kulturlag	Kulturlag	Middelalder				
A67	Grube	Affaldsgrube	Udateret		T4		

A68	Grube	Trækulsplet	Udateret		T4		
A69	Afgrænsning	Grøft	Udateret		T4		
A70	Grube	Grube	Udateret		T4		
A71	Afgrænsning	Grøft	Udateret		T4		
A72	Stolpehul	Skillevægsstolpehul	Udateret		T4		
A73	Afgrænsning	Grøft	Udateret				
A74	Stolpehul	Stolpehul	Udateret		T4		
A75	Kulturlag	Kulturlag	Udateret		T4		
A76	Stolpehul	Stolpehul	Udateret		T3		
A77	Stolpehul	Stolpehul	Udateret		T3		
A78	Stolpehul	Stolpehul	Udateret		T3		
A79	Stolpehul	Stolpehul	Udateret		T3		
A80	Stolpehul	Stolpehul	Udateret		T3		
A81	Stolpehul	Stolpehul	Udateret		T3		
A82	Afgrænsning	Grøft	Udateret		T3		
A83	Vandteknisk anlæg	Dræn	Nyere tid, efterkrigstiden		T3		
A84	Stolpehul	Stolpehul	Udateret		T3		
A85	Stolpehul	Stolpehul	Udateret		T3		
A86	Stolpehul	Stolpehul	Udateret		T3		
A87	Stolpehul	Stolpehul	Udateret		T3		
A88	Ildsted	Ildsted	Udateret		T3		
A89	Afgrænsning	Grøft	Udateret		T3		
A90	Stolpehul	Stolpehul	Udateret		T3		
A91	Afgrænsning	Grøft	Udateret		T3		
A92	Stolpehul	Stolpehul	Udateret		T3		
A93	Afgrænsning	Grøft	Udateret		T3,T6		
A94	Stolpehul	Stolpehul	Udateret		T3		
A95	Sten	Sten	Udateret		T3		
A96	Stolpehul	Stolpehul	Udateret		T3		
A97	Stolpehul	Stolpehul	Udateret		T3		
A98	Stolpehul	Stolpehul	Udateret		T3		
A99	Stolpehul	Stolpehul	Udateret		T3		
A100	Stolpehul	Stolpehul	Udateret		T3		
A101	Stolpehul	Stolpehul	Udateret		T3		
A102	Grube	Grube	Udateret		T3		
A103	Grube	Affaldsgrube	Udateret		T3,T6		
A104	Vandteknisk anlæg	Dræn	Nyere tid, efterkrigstiden		T3,T6		
A105	Grube	Affaldsgrube	Udateret		T3		

A106	Grube	Grube	Udateret		T3		
A107	Grube	Koge- /ildgrube	Oldtid		T3		
A108	Stolpehul	Stolpehul	Udateret		T3		
A109	Grav	Brandgrav, Ligbrænding sgrube	Oldtid		T3		
A110	Grav	Brandgrav, Ligbrænding sgrube	Oldtid		T3		
A111	Stolpehul	Stolpehul	Udateret		T3		
A112	Grube	Koge- /ildgrube	Udateret		T3		
A113	Stolpehul	Stolpehul	Udateret		T3		
A114	Stolpehul	Stolpehul	Udateret		T3		
A115	Stolpehul	Stolpehul	Udateret		T3		
A116	Afgrænsning	Grøft	Middelald er				
A117	Kulturlag	Kulturlag	Middelald er		T5		
A118	Afgrænsning	Grøft	Udateret		T5		
A119	Afgrænsning	Grøft	Udateret		T5		
A120	Afgrænsning	Grøft	Udateret		T5		
A121	Afgrænsning	Grøft	Middelald er		T5		
A122	Stolpehul	Stolpehul	Udateret		T5		
A123	Stolpehul	Stolpehul	Udateret		T5		
A124	Grube	Grube	Udateret		T5		
A125	Afgrænsning	Grøft	Middelald er		T5		
A126	Grube	Grube	Udateret		T5		
A127	Grube	Grube	Udateret		T5		
A128	Stolpehul	Stolpehul	Udateret		T5		
A129	Kulturlag	Kulturlag	Nyere tid, efterkrigst iden		T5		
A130	Grube	Grube	Udateret		T5		
A131	Stolpehul	Stolpehul	Udateret		T6		
A132	Stolpehul	Stolpehul	Udateret		T6		
A133	Stolpehul	Stolpehul	Udateret		T6		
A134	Stolpehul	Stolpehul	Udateret		T6		
A135	Grube	Grube	Udateret		T6		
A136	Stolpehul	Stolpehul	Udateret		T6		
A137	Grube	Grube	Udateret		T6		

A138	Grube	Affaldsgrube	Udateret		T6		
A139	Dyrkningssp or	Dyrkningssp or	Udateret		T6		
A140	Stolpehul	Stolpehul	Udateret		T6		
A141	Afgrænsning	Tofteskel	Udateret		T6		
A142	Stolpehul	Stolpehul	Udateret		T6		
A143	Stolpehul	Stolpehul	Udateret		T6		
A144	Stolpehul	Stolpehul	Udateret		T6		
A145	Stolpehul	Stolpehul	Udateret		T6		
A146	Stolpehul	Stolpehul	Udateret		T6		
A147	Afgrænsning	Tofteskel	Udateret		T6		
A148	Afgrænsning	Grøft	Udateret		T6		
A149	Grube	Grube	Udateret		T6		
A150	Grube	Grube	Udateret		T6		
A151	Grube	Grube	Udateret		T6		
A152	Grube	Grube	Udateret		T6		

Anlægsbeskrivelse

A1

Grav, Jordfæstegrav, Trækiste, Middelalder

Felt 2. Indeholder grav G1. Skeletdele hjemtaget. Gråbrunt let leret muld iblandet gulbrunt leret undergrund. Laget er heterogent. Indeholder enkelte tegl- og mørtelnister. Skeletdele er blottet, men optaget og hjemtaget. Få spor af trækiste i østenden. Nedgravningen er delvis tydelig, muligvis har ploven fjernet dele af gravens spor. Overkroppen er delvis forsvundet ligesom spor af graven. Nedgravningen og skelettet ligger skævt placeret i forhold til koret (og kirken).
Tolkning og datering: Grav G1. Ældre end kor og skib, muligvis fra ældre forgænger? Tidlig middelalder?

Tegninger: T2

Foto: 0/14,0/25

Består:

Fund:

A2

Grav, Jordfæstegrav, Middelalder

Felt 2. Indeholder grav G2. Skeletdele hjemtaget. Gråbrunt let leret muld iblandet gulbrunt leret undergrund. Laget er heterogent. Indeholder trækulsnister, lidt mørtel- og teglnister. Laget overlejret af A53, korfundamentet. Kranie er synligt - optaget og hjemtaget. Nedgravningen er synlig.

Tolkning og datering: Grav G2. Oprindeligt synes graven at kunne ses øst for korgrøften, men dette viste sig senere ikke at være tilfældet. I stedet tolkes dette anlæg nu som endnu en grav.

Middelalder.

Tegninger: T2,T4

Foto: 0/15,0/26

Består:

Fund:

A3

Grav, Jordfæstegrav, Middelalder

Felt 2. Indeholder grav G3. Skeletdele hjemtaget. Gråbrunt, let leret muld. Heterogent. Blandet med undergrundsler. Indeholder tegl- og mørtelnister. Indeholder knogler. Hjemtaget.

Tolkning og datering: Grav G3. Middelalder.

Tegninger: T4

Foto: 0/30

Består:

Fund:

A4

Grav, Jordfæstegrav, Middelalder

Felt 2. Indeholder grav G7. Gråbrunt let leret muld iblandet gulbrunt leret undergrund. Laget er heterogent. Indeholder skeletdele - disse er optaget og hjemtaget. Muligvis er hele anlægget ikke fremdraget, idet det ligger i kanten af grøften. Der kan derfor være flere skeletdele tilbage på stedet.

Tolkning og datering: Grav G7. Middelalder.

Tegninger: T4

Foto: 0/31

Består:

Fund:

A5

Grav, Jordfæstegrav, Middelalder

Felt 2. Indeholder grav G23. Skeletdele hjemtaget. Fyld af muld med lidt natursten og teglstykker. Heterogent. Indeholder teglnister, mørtelnister og trækulsnister. Graven/knoglerne er noget spredt ud af ploven og kraniet befinder sig ca. 1 m sydligere end resten. Ellers få knogler bevaret.

Tolkning og datering: Grav G23. Kan muligvis være to forskellige grave, da der ved østprofilen ses endnu et kranie. Middelalder.

Tegninger: T1

Foto: 0/29

Består:

Fund:

A6

Grav, Jordfæstegrav, Middelalder

Felt 2. Indeholder grav G25. Skeletdele hjemtaget.

Tolkning og datering:

Tegninger: T1,T2

Foto: 0/39,0/40

Består:

Fund:

A7

Grav, Jordfæstegrav, Middelalder

Felt 2. Indeholder grav G24. Skeletdele hjemtaget. Gråbrunt, let leret muld blandet med gulbrunt leret undergrund. Heterogent. Nedgravningen er ikke særlig synlig. Knogler ses i overfladen, da mulden fjernes. Fragment af trækiste sås. Synlige knogledele hjemtaget - den resterende del udenfor feltet fortsat in situ.

Tolkning og datering: Grav G24. Middelalder.

Tegninger: T1

Foto: 0/37,0/38

Består:

Fund:

A8

Grav, Jordfæstegrav, Middelalder

Felt 2. Indeholder grav G26. Skeletdele er hjemtaget. Gråbrunt, let leret muld iblandet gulbrunt undergrundsler. Heterogent. Nedgravningen er ikke synlig, men knogler ses i overfladen. Synlige knogler hjemtaget. Skeletdele udenfor feltet fortsat in situ.

Tolkning og datering: Grav G26. Middelalder.

Tegninger: T1

Foto: 0/36

Består:

Fund:

A9

Grav, Jordfæstegrav, Middelalder

Felt 3. Indeholder grav G15. Blandet fyld af undergrund og mørkegråt muldjord. Indeholder knogledele. Hjemtaget.

Tolkning og datering: Grav G15. Middelalder.

Tegninger:

Foto: 0/32,0/33,0/34,0/35

Består:

Fund:

A10

Grav, Jordfæstegrav, Middelalder

Felt 2. Indeholder grav G9. Gråbrunt, let leret muld iblandet gulbrunt leret undergrund. Laget er heterogent. Indeholder mørtel- og teglnister. Et kranium anes i overfladen - ikke hjemtaget.

Nedgravning er ikke synlig.

Tolkning og datering: Grav G9. Middelalder.

Tegninger: T4

Foto:

Består:

Fund:

A11

Grav, Jordfæstegrav, Middelalder

Felt 2. Indeholder grav G8. Gråbrunt, let leret muld iblandet gulbrunt leret undergrund. Laget er heterogent. Indeholder mørtel- og teglnister. Nedgravningen anes .

Tolkning og datering: Grav G8. Middelalder.

Tegninger: T4

Foto:

Består:

Fund:

A12

Grav, Jordfæstegrav, Middelalder

Felt 2. Indeholder grav G10. Gråbrunt, leret leret muld iblandet gulbrunt leret undergrund. Laget er heterogent. Indeholder trækulsnister og mørtelnister samt knoglestumper. Et kranium anes i overfladen - ikke hjemtaget! Nedgravningen ses kun svagt.

Tolkning og datering: Grav G10. Middelalder.

Tegninger: T4

Foto:

Består:

Fund:

A13

Grav, Jordfæstegrav, Middelalder

Felt 2. Indeholder grav G2,1. Gråbrunt let leret undergrund. Laget er heterogent. Indeholder enkelte knoglestumper. Graven er tydelig afgrænset. Oprindeligt tolket i sammenhæng med G2 - deraf nummeret! Overlejres af A53 (korgroften).

Tolkning og datering: Grav G2,1. Middelalder.

Tegninger: T4

Foto:

Består:

Fund:

A14

Grav, Jordfæstegrav, Middelalder

Felt 2. Indeholder grav G29. Gråbrunt let leret muld iblandet gulbrunt undergrund. Laget er heterogent. Der ses ingen knoglestumper, men anlægget er tydeligt afgrænset. Overlejret af A53 (korfundamentet).

Tolkning og datering: Grav G29. Middelalder.

Tegninger: T4

Foto:

Består:

Fund:

A15

Grav, Jordfæstegrav, Middelalder

Felt 2. Indeholder grav G28. Gråbrunt leret muld iblandet gulbrunt leret undergrund. Laget er heterogent. Indeholder trækulsnister og knoglestumper (kranium?). Anlægget er tydeligt afgrænset. Måske to grave. Overlejres af A53 (kogrøften).

Tolkning og datering: Grav G28. Middelalder.

Tegninger: T4

Foto:

Består:

Fund:

A16

Grav, Jordfæstegrav, Middelalder

Felt 2. Indeholder grav G21. Gråbrunt leret muld iblandet gulbrunt leret undergrund. Laget er heterogent. Indeholder knoglestumper og trækulsnister.

Tolkning og datering: Grav G21. Middelalder.

Tegninger: T4

Foto:

Består:

Fund:

A17

Grav, Jordfæstegrav, Middelalder

Felt 2. Indeholder grav G22. Gråbrunt leret muld iblandet gulbrunt leret undergrund. Laget er heterogent. Indeholder knoglestumper og trækulsnister. Nordenden af graven er udenfor feltet.

Tolkning og datering: Grav G22. Middelalder.

Tegninger: T4

Foto:

Består:

Fund:

A18

Grav, Jordfæstegrav, Middelalder

Felt 2. Indeholder grav G27. Gråbrunt leret muld iblandet gulbrunt leret undergrund. Laget er heterogent. Indeholder knoglestumper og trækulsnister. Nedgravningen er ikke synlig, bortset fra mod syd.

Tolkning og datering: Grav G27. Middelalder.

Tegninger: T4

Foto:

Består:

Fund:

A19

Grav, Jordfæstegrav, Middelalder

Felt 2. Indeholder grav G4. Gråbrunt let leret muld iblandet gulbrunt leret undergrund. Laget er heterogent. Indeholder teglnister og knoglestumper. Nedgravningen svær at skelne fra den omgivende kirkegårdsjord.

Tolkning og datering: Grav G4. Middelalder.

Tegninger: T4

Foto:

Består:

Fund:

A20

Grav, Jordfæstegrav, Middelalder

Felt 2. Indeholder grav G5. Gråbrunt let leret muld iblandet gulbrunt leret undergrund. Laget er heterogent. Indeholder knoglestumper. Nedgravningen ses kun svagt.

Tolkning og datering: Grav G5. Middelalder.

Tegninger: T4

Foto:

Består:

Fund:

A21

Grav, Jordfæstegrav, Middelalder

Felt 2. Indeholder grav G6. Gråbrunt let leret muld iblandet gulbrunt leret undergrund. Laget er heterogent. Indeholder knoglestumper og teglnister. Nedgravningen er svær at skelne fra den omgivne, omrodede kirkegårdsjord.

Tolkning og datering: Grav G6. Middelalder.

Tegninger: T4

Foto:

Består:

Fund:

A22

Grav, Jordfæstegrav, Middelalder

Felt 2. Indeholder grav G11. Gråbrunt, let leret muld iblandet gulbrunt leret undergrund.

Heterogent. Indeholder trækulsnister samt tegl- og mørtelnister. Nedgravningen anes.

Tolkning og datering: Grav G11. Middelalder.

Tegninger:

Foto:

Består:

Fund:

A23

Grav, Jordfæstegrav, Middelalder

Felt 3. Indeholder grav G12. Brunt muld. Heterogent. Blandet med undergrundsler. Indeholder tænder og knogler. Anlægget er nogenlunde klart afgrænset.

Tolkning og datering: Grav G12. Middelalder.

Tegninger: T3,T4

Foto:

Består:

Fund:

A24

Grav, Jordfæstegrav, Middelalder

Felt 3. Indeholder grav G13. Mørkt, ret humøst muld. Heterogent. Blandet med undergrundsler.

Få knogler observeret. Indeholder lidt trækulsnister og tegl. Anlægget nogenlunde klart afgrænset.

Tolkning og datering: Grav G13. Middelalder.

Tegninger: T3

Foto:

Består:

Fund:

A25

Grav, Jordfæstegrav, Middelalder

Felt 3. Indeholder grav G14. Gråt, lettere humøst muld. Heterogent. Blandet med undergrundsler.

Umiddelbart ingen knogler at se. Indeholder tegl- og trækulsnister. Klart afgrænset.

Tolkning og datering: Grav G14. Middelalder.

Tegninger: T3

Foto:

Består:

Fund:

A26

Grav, Jordfæstegrav, Middelalder

Felt 3. Indeholder grav G16. Gråt, lettere humøst muld. Heterogent. Blandet med undergrundsler.

Indeholder tegl- og trækulsnister. Anlægget nogenlunde klart afgrænset. Umiddelbart ingen knogler at se.

Tolkning og datering: Grav G16. Middelalder.

Tegninger: T3

Foto:

Består:

Fund:

A27

Grav, Jordfæstegrav, Middelalder

Felt 3. Indeholder grav G17. Gråt, let humøst muld. Heterogent. Blandet med undergrundsler.

Indeholder trækulsnister. Klart afgrænset. Umiddelbart ingen knogler at se.

Tolkning og datering: Grav G17. Middelalder.

Tegninger: T3

Foto:

Består:

Fund:

A28

Grav, Jordfæstegrav, Middelalder

Felt 3. Indeholder grav G18. Brunt, humøst muld. ret homogent. Indeholder tegl- og trækulsnister. I anlægget opsamlet keramik (X45).

Tolkning og datering: Grav G18. Middelalder, evt. første halvdel 1500-årene på baggrund af keramikken.

Tegninger: T3

Foto:

Består:

Fund: X45: Keramik diverse, Nyere tid (1661 -)

A29

Grav, Jordfæstegrav, Middelalder

Felt 3. Indeholder grav G19. Gråt muld. Heterogent. Blandet med undergrundsler. Indeholder enkelte nister af trækul. Ingen klar afgrænsning. Anlægget ligger i A117. Umiddelbart kun få knogler at se.

Tolkning og datering: Grav G19. Middelalder.

Tegninger: T5

Foto:

Består:

Fund:

A30

Grav, Jordfæstegrav, Middelalder

Felt 3. Indeholder grav G20. Gråt muld. Heterogent. Blandet med undergrundsler. Indeholder noget tegl og enkelte små sten (under 5cm). Klart afgrænset. Umiddelbart ingen knogler at se.

Fund af keramik af Østersøtype (X54).

Tolkning og datering: Grav G20. Ældre middelalder?

Tegninger: T5

Foto:

Består:

Fund: X54: Østersøkeramik, bugskår, Ældre middelalder (1067 - 1100-tal)

A50

Kulturlag, Kulturlag, Nyere tid (1661 -)

Felt 1. Mørkegråt sandet lag af humøst muld. Heterogent. Blandet med undergrund (spættet) og trækul. I laget ses en række på 4 sten.

Tolkning og datering: Kulturlag med syldsten. Fund af Østersøkeramik i laget. Dateringen usikker.

Tegninger: T1

Foto:

Består:

Fund: X50: Østersøkeramik, bugskår, Ældre middelalder (1067 - 1100-tal)

A51

Afgrænsning, Grøft, Udateret

Felt 1. Mørkegråt sandet muld, ej humøst. Heterogent. Iblandet med lyst leret sand. Indeholder trækul og mindre sten samt lidt tegl.

Tolkning og datering: Grøft. Udateret.

Tegninger: T1

Foto:

Består:

Fund:

A52

Stolpehul, Stolpehul, Udateret

Felt 1. Mørkebrunt humøst muld. Heterogent. Iblandet med leret undergrund. Indeholder små stykker af trækul.

Tolkning og datering: Stolpehul. Udateret.

Tegninger: T1

Foto:

Består:

Fund:

A53

Bygningsdel, Fundament, Middelalder

Felt 2. Gråbrunt, let leret heterogent muldlag. Iblandet trækulsnister, mørtelnister og -klumper samt teglnister og mindre teglbokker. Enkelte pletter af gulbrunt undergrund. En del små og store sten.

Tolkning og datering: Plyndret fundamentsgrøft fra kirkekor. Indeholdt ingen daterende genstande. Middelalder. Nedbrydning sket efter 1562.

Tegninger: T2,T4

Foto: 0/10,0/11,0/12,0/13,0/14,0/15,0/20,0/21,0/22,0/23,0/24,0/27,0/41,0/42,0/43

Består:

Fund:

A54

Stolpehul, Stolpehul, Udateret

Felt 2. Gråbrunt, let leret muld iblandet gulbrunt leret undergrund. Heterogent. Iblandet mørtel- og teglnister. Hører muligvis sammen med A55,A56,A60 og A62.

Tolkning og datering: Stolpehul. Middelalder?

Tegninger: T2

Foto:

Består:

Fund:

A55

Stolpehul, Stolpehul, Udateret

Felt 2. Gråbrunt, let leret muld iblandet gulbrunt leret undergrund. Homogent. Enkelte mørtelnister. Hører muligvis sammen med A54,A56,A60 og A62.

Tolkning og datering: Stolpehul. Middelalder?

Tegninger: T2

Foto:

Består:

Fund:

A56

Stolpehul, Stolpehul, Udateret

Felt 2. Gråbrunt, let leret muld iblandet gulbrunt leret undergrund. Heterogent. Iblandet enkelte mørtel- og teglnister. Hører muligvis sammen med A54,A55,A60 og A62.

Tolkning og datering: Stolpehul. Middelalder?

Tegninger: T2

Foto:

Består:

Fund:

A57

Stolpehul, Stolpehul, Udateret

Felt 2. Gråbrunt, let leret muld iblandet gulbrunt leret undergrund. Homogent.

Tolkning og datering: Stolpehul. Middelalder?

Tegninger: T2

Foto:

Består:

Fund:

A58

Grube, Grube, Udateret

Felt 2. Grågult leret undergrund iblandet gråbrunt, let leret muld. Meget heterogent lag.

Indeholder trækulsnister, flere småsten og enkelte mørtelnister. Tolkning og datering: Grube.

Udateret. Ældre end A60.

Tegninger: T2

Foto:

Består:

Fund:

A59

Grube, Grube, Udateret

Felt 2. Gråbrunt, let leret muld iblandet gulbrunt undergrund. Heterogent. Iblandet en del mørtel- og teglnister samt trækulsnister.

Tolkning og datering: Grube. Fund af Østersøkeramik(?). Dateringen usikker; middelalder.

Tegninger: T2,T4

Foto:

Består:

Fund: X57: Østersøkeramik, bugskår, Ældre middelalder (1067 - 1100-tal)

A60

Grube, Grube, Udateret

Felt 2. Gråbrunt, let leret muld med enkelte indslag af gulbrunt leret undergrund. Heterogent.

Iblandet tegl-, mørtel- og trækulsnister. Hører muligvis sammen med A54,A55,A56 og A62.

Tolkning og datering: Stolpehul. Middelalder. Yngre end A58.

Tegninger:

Foto:

Består:

Fund:

A61

Stolpehul, Stolpehul, Udateret

Felt 2. Gråbrunt, let leret muld med enkelte pletter af gulbrunt, leret undergrund. Heterogent.

Indeholder trækul-, mørtel- og teglnister samt enkelte småsten. Ligner meget A53 (korrøften) og svært at skelne fra dette.

Tolkning og datering: Stolpehul eller måske grube fra en støttepille? Middelalder.

Tegninger: T2

Foto:

Består:

Fund:

A62

Stolpehul, Stolpehul, Udateret

Felt 2. Gråbrunt, let leret muld iblandet gulbrunt undergrund. Heterogent. Indeholder tegl- og mørtelnister. Hører muligvis sammen med A54,A55,A56 og A60.

Tolkning og datering: Stolpehul. Middelalder.

Tegninger: T2

Foto:

Består:

Fund:

A63

Kulturlag, Kulturlag, Middelalder

Felt 2. Kirkegårdsjord. Heterogent lag bestående af gråbrunt, let leret muld iblandet gulbrunt, leret undergrund, tegl-, mørtel- og trækulsnister. Laget minder meget om fyldet i de omgivende grave og svært at skelne fra disse. Meget omgravet.

Tolkning og datering: Kirkegårdsjord. Middelalder. Som A66.

Tegninger: T1,T4

Foto:

Består:

Fund:

A64

Afgrænsning, Afgrænsning, Middelalder

Felt 2. Måske en grøft, men muligvis sporene af en grav? Mørkebrunt lettere kompakt og humøst muld. Heterogent. Blandet med undergrundsler, småsten, tegl og lidt nister af trækul. Enkelte knogler i fladen som virker sekundært placeret af ploven.

Tolkning og datering: Grav eller grøft? Middelalder.

Tegninger: T1

Foto:

Består:

Fund:

A65

Grube, Grube, Udateret

Felt 2. Brunt humøst muld. Heterogent. Blandet med meget undergrund.

Tolkning og datering: Nedgravning. Middelalder?

Tegninger: T1

Foto:

Består:

Fund:

A66

Kulturlag, Kulturlag, Middelalder

Felt 2. Kirkegårdsjord. Heterogent lag bestående af gråbrunt, let leret muld iblandet gulbrunt, leret undergrund, tegl-, mørtel- og trækulsnister. Laget minder meget om fyldet i de omgivende grave og svært at skelne fra disse. Meget omgravet. Minder meget om A63, men ses ikke i direkte sammenhæng med dette i det pågældende felt.

Tolkning og datering: Kirkegårdsjord. Middelalder.

Tegninger:

Foto:

Består:

Fund:

A67

Grube, Affaldsgrube, Udateret

Felt 2. Gråbrunt, leret muld. Heterogent. Iblandet teglbrokker, teglnister, mørtelbrokker og mørtelnister samt trækulsnister og håndstore sten.

Tolkning og datering: nedbrydningslag eller grøft. Senmiddelalder eller måske 1500-tallet.

Udateret.

Tegninger: T4

Foto:

Består:

Fund:

A68

Grube, Trækulsplet, Udateret

Felt 2. Overlejrer A23/G12. Gråbrunt, let leret muld. Homogent. Mange trækulsnister, teglfragmenter (2x2 cm) samt enkelte knoglestumper. Overlejrer sandsynligvis A23/G12. Fund af nyere tids vinduesglas (X44).

Tolkning og datering: Grube/brandlag. Udateret.

Tegninger: T4

Foto:

Består:

Fund: X44: Vinduesglas, Nyere tid (1661 -)

A69

Afgrænsning, Grøft, Udateret

Felt 2. Grøft? Gråbrunt, let leret muld. Homogent. Iblandet trækulsnister, spættet af undergrundsmateriale. Fund af Østersøkeramik (X61).

Tolkning og datering: Grøft. Evt. afgrænsning af kirkegården - skelgrøft. Tidlig middelalder?

Tegninger: T4

Foto:

Består:

Fund: X61: Østersøkeramik, bugskår, Ældre middelalder (1067 - 1100-tal)

A70

Grube, Grube, Udateret

Felt 2. Gråbrunt, let leret muld. Homogent. Spættet af gulbrunt, leret undergrund. Genstandsfund: Skår af Østersø-keramik (X70).

Tolkning og datering: Grube. Tidlig middelalder?

Tegninger: T4

Foto:

Består:

Fund: X55: Østersøkeramik, bugskår, Ældre middelalder (1067 - 1100-tal)

A71

Afgrænsning, Grøft, Udateret

Felt 2. Gråbrunt, let leret muld iblandet gulbrunt, leret undergrund. Heterogent. Enkelte trækulsnister.

Tolkning og datering: Grøft. Evt. afgrænsning af kirkegården - skelgrøft. Middelalder?

Tegninger: T4

Foto:

Består:

Fund:

A72

Stolpehul, Stolpehul, Udateret

Felt 2. Gråbrunt, let leret muld iblandet gulbrunt, leret undergrund. Heterogent.

Tolkning og datering: Stolpehul. Udateret.

Tegninger: T4

Foto:

Består:

Fund:

A73

Afgrænsning, Grøft, Udateret

Felt 2. Gråbrunt, let leret muld spættet/iblandet gulbrunt, leret undergrund. Heterogent. Enkelte trækulsnister. Fund af Østersøkeramik (X55).

Tolkning og datering: Grøft. Evt. afgrænsning af kirkegården - skelgrøft. Tidlig middelalder?

Tegninger:

Foto:

Består:

Fund: X60: Østersøkeramik, bugskår, Ældre middelalder (1067 - 1100-tal)

A74

Stolpehul, Stolpehul, Udateret

Felt 2. Gråbrunt, let leret muld iblandet gulbrunt, leret undergrund. Heterogent. Indeholder enkelte trækulsnister.

Tolkning og datering: Stolpehul. Udateret.

Tegninger: T4

Foto:

Består:

Fund:

A75

Kulturlag, Kulturlag, Udateret

Felt 2. Gråbrunt, let leret muld. Homogent. Enkelte teglstensfragmenter, knogledele og sten.

Tolkning og datering: Muldopfyld i naturlig lavning. Recent.

Tegninger: T4

Foto:

Består:

Fund:

A76

Stolpehul, Stolpehul, Udateret

Felt 3. Mørkebrunt lettere leret ej humøst muld. Heterogent. Blandet med undergrundssand.

Tolkning og datering: Stolpehul. Udateret.

Tegninger: T3

Foto:

Består:

Fund:

A77

Stolpehul, Stolpehul, Udateret

Felt 3. Mørkebrunt, letteret leret ej humøst muld. Heterogent. Blandet med undergrundssand. Indeholder trækul.

Tolkning og datering: Stolpehul. Udateret.

Tegninger: T3

Foto:

Består:

Fund:

A78

Stolpehul, Stolpehul, Udateret

Felt 3. Mørkegråt leret en smule humøst muld. Ret homogent, men i kanten lidt spættet af undergrundsler.

Tolkning og datering: Stolpehul. Hører måske sammen med A80. Udateret.

Tegninger: T3

Foto:

Består:

Fund:

A79

Stolpehul, Stolpehul, Udateret

Felt 3. Mørkegråt, leret og lettere humøst muld. Homogent, men i kanten lysere i farven og spættet med undergrundsler.

Tolkning og datering: Stolpehul. Udateret.

Tegninger: T3

Foto:

Består:

Fund:

A80

Stolpehul, Stolpehul, Udateret

Felt 3. Gråt, sandet muld. Heterogent. Blandet med undergrund.

Tolkning og datering: Stolpehul. Hører måske sammen med A78. Udateret.

Tegninger: T3

Foto:

Består:

Fund:

A81

Stolpehul, Stolpehul, Udateret

Felt 3. Mørkegråt, let sandet, leret muld. Heterogent. Blandet med undergrund.

Tolkning og datering: Stolpehul. Kan evt. høre sammen med A78 og A80? Udateret.

Tegninger: T3

Foto:

Består:

Fund:

A82

Afgrænsning, Grøft, Udateret

Felt 3. Mørkegråt, leret og let sandet muld. Heterogent. Blandet med undergrund, især i kanten.

Indeholder trækul, småsten og tegl.

Tolkning og datering: Grøft. Udateret.

Tegninger: T3

Foto:

Består:

Fund:

A83

Vandteknisk anlæg, Dræn, Nyere tid, efterkrigstiden

Felt 3. Mørkegråt, humøst muld. Heterogent. Blandet med store pletter af undergrundsler.

Tolkning og datering: Har karakter af moderne drængrøft, nok gravet med maskine. Recent.

Tegninger: T3

Foto:

Består:

Fund:

A84

Stolpehul, Stolpehul, Udateret

Felt 3. Meget mørkegråt, humøst muld. Meget homogent.

Tolkning og datering: Stolpehul. Recent?

Tegninger: T3

Foto:

Består:

Fund:

A85

Stolpehul, Stolpehul, Udateret

Felt 3. Gråt, lidt humøst let sandet muld. Heterogent. Blandet med undergrund.

Tolkning og datering: Stolpehul. Udateret.

Tegninger: T3

Foto:

Består:

Fund:

A86

Stolpehul, Stolpehul, Udateret

Felt 3. Gråt, lidt humøst let sandet muld. Heterogent. Blandet med undergrund. Indeholder trækulsnister.

Tolkning og datering: Stolpehul. Udateret.

Tegninger: T3

Foto:

Består:

Fund:

A87

Stolpehul, Stolpehul, Udateret

Felt 3. Lyst gråt, sandet muld. Heterogent. Blandet med undergrundssand. Enkelte nister af trækul.

Tolkning og datering: Stolpehul. Udateret.

Tegninger: T3

Foto:

Består:

Fund:

A88

Ildsted, Ildsted, Udateret

Felt 3. Ildsted eller evt. affaldsgrube med brændt affald. Består af 3 lag, I, II, III. grænserne mellem dem er dog ikke helt klare, derfor er de stiplede på T3. I) Mørkegråt næsten sort humøst muld.

Homogent, men der findes trækul i laget (prøve hjemtaget). Laget indeholdt følgende genstande:

A) Fragment af bugskår af fint magret yngre rødgoods med indvendig lys olivengrøn blyglasur.

Datering renaissance eller nyere tid.

B) Fragment af bugskår af fint magret yngre rødgoods med udvendig blyglasur. Datering:

Renæssance eller nyere tid.

C) Tå fra stjertpote af fint magret yngre rødgoods med indvendig mørk olivengrøn blyglasur og udvendig sortbrændt pga. ildpåvirkning. Datering: Nyere tid. II) Mørkegråt rimelig humøst muld.

Forholdsvist homogent, men enkelte steder undergrundsler. Indeholder trækul samt en mængde

sten. Se T3. Laget indeholdt følgende genstand: Fragment af randskår af fint magret delvis rød- og

gråbrændt keramik af Østersø-type. Med rille- og bølgeornamentik. Datering: Ældre middelalder.

III) Brunt, let humøst muld. Heterogent muld. Blandet med undergrundsler. Indeholder en smule tegl.

Tolkning og datering: Ildsted eller affaldsgrube med brændt affald. Middelalder og nyere tid.

Tegninger: T3

Foto:

Består:

Fund: X47: Yngre rødgoods, (stjertpote) vådglasur, bugskår, Nyere tid (1661 -); X56:

Østersøkeramik, randskår, Ældre middelalder (1067 - 1100-tal)

A89

Afgrænsning, Grøft, Udateret

Felt 3. Gråt, sandet muld. Heterogent. Blandet med undergrundsler. Indeholder en del småsten.

Tolkning og datering: Grøft. Udateret.

Tegninger: T3

Foto:

Består:

Fund:

A90

Stolpehul, Stolpehul, Udateret

Felt 3. Mørkt gråt homogent, let humøst muld. Enkelte steder dog lettere spættet med undergrundsler. Indeholder trækulsnistre og nistre af brændt ler.

Tolkning og datering: Stolpehul. Udateret.

Tegninger: T3

Foto:

Består:

Fund:

A91

Afgrænsning, Grøft, Udateret

Felt 3. Mørkt gråt, humøst muld. Fremstår homogent men en del små pletter af undergrundsler findes overalt. Indeholder nister af trækul og tegl.

Tolkning og datering: Grøft. Udateret.

Tegninger: T3

Foto:

Består:

Fund:

A92

Stolpehul, Stolpehul, Udateret

Felt 3. Gråt, lettere sandet muld. Heterogent. Blandet med undergrundsler. Indeholder enkelte nister af trækul.

Tolkning og datering: STolpehul. Udateret.

Tegninger: T3

Foto:

Består:

Fund:

A93

Afgrænsning, Grøft, Udateret

Felt 3. Gråt (veksler fra lyst til mørkt) sandet muld. Heterogent. Blandet af forskelligt muld og undergrund. Indeholder enkelte småsten. Kanterne af lidt sløret - derfor håndgravet.

Tolkning og datering: Grøft. Udateret.

Tegninger: T3,T6

Foto:

Består:

Fund:

A94

Stolpehul, Stolpehul, Udateret

Felt 3. Mørkegråt, ret humøst, lettere sandet muld. Homogent, men i kanten noget blandet med undergrundsler.

Tolkning og datering: Stolpehul. Udateret.

Tegninger: T3

Foto:

Består:

Fund:

A95

Sten, Sten, Udateret

Felt 3. Nedgravning med sten. Tolkes som syldsten. Gråt, let sandet muld. Heterogent. Blandet med undergrundsler. En stor flad sten dominerer og fylder næsten det hele ud.

Tolkning og datering: Nedgravet syldsten eller stolpehul med stor flad sten i. Udateret.

Tegninger: T3

Foto:

Består:

Fund:

A96

Stolpehul, Stolpehul, Udateret

Felt 3. Yngre end A93. Mørkegråt, ret humøst muld. Homogent, men i kanterne og ind i A93 noget mere opblandet.

Tolkning og datering: Stolpehul. Udateret, men yngre end A93.

Tegninger: T3

Foto:

Består:

Fund:

A97

Stolpehul, Stolpehul, Udateret

Felt 3. Brunt, let leret muld. Heterogent. Blandet med undergrundsler. Indeholder trækulsnister og nister af brændt ler.

Tolkning og datering: Stolpehul. Udateret.

Tegninger: T3

Foto:

Består:

Fund:

A98

Stolpehul, Stolpehul, Udateret

Felt 3. Nedgravet i A93. Mørkegråt, humøst muld. Homogent med enkelte nister af tegl.

Tolkning og datering: Stolpehul nedgravet i A93. Udateret.

Tegninger: T3

Foto:

Består:

Fund:

A99

Stolpehul, Stolpehul, Udateret

Felt 3. Mørkegråt, humøst muld. Heterogent. Blandet med undergrundsler. Indeholder teglstumper og trækul.

Tolkning og datering: Stolpehul. Udateret.

Tegninger: T3

Foto:

Består:

Fund:

A100

Stolpehul, Stolpehul, Udateret

Felt 3. Mørkegråt, let sandet humøst muld. Homogent. I kanten blandet med undergrundsler.

Tolkning og datering: Stolpehul.

Tegninger: T3

Foto:

Består:

Fund:

A101

Stolpehul, Stolpehul, Udateret

Felt 3. Nedgravet i A93, yngre end A93. Mørkegråt, let sandet, humøst muld. Homogent. I kanten blandet med undergrund. Indeholder enkelte trækulsnister. Fund af Østersøkeramik i anlægget (X59).

Tolkning og datering: Stolpehul i A93 - altså yngre end A93. Udateret.

Tegninger: T3

Foto:

Består:

Fund: X59: Østersøkeramik, bugskår, Ældre middelalder (1067 - 1100-tal)

A102

Grube, Grube, Udateret

Felt 3. Nedgravning i A93. Stor koncentration af undergrundsler blandet med en smule muld.

Tolkning og datering: Grusfyldt nedgravning i A93. Yngre end A93. Udateret.

Tegninger: T3

Foto:

Består:

Fund:

A103

Grube, Affaldsgrube, Udateret

Felt 3. Lig A105: Gråt, meget kompakt leret og sandet muld. Heterogent. Blandet med undergrundsler. Indeholder en del små sten, trækul og tegl.

Tolkning og datering: Udsmidsgrube? Hører formodentlig sammen med A05. Udateret

Tegninger: T3,T6

Foto:

Består:

Fund:

A104

Vandteknisk anlæg, Dræn, Nyere tid, efterkrigstiden

Felt 3 og 4. Blandet undergrundsler og muld.

Tolkning og datering: Drængrøft. Recent.

Tegninger: T3,T6

Foto:

Består:

Fund:

A105

Grube, Affaldsgrube, Udateret

Felt 3. Lig A103: Gråt, meget kompakt leret og sandet muld. Heterogent. Blandet med undergrundsler. Indeholder en del små sten, trækul og tegl.

Tolkning og datering: Hører formodentlig sammen med A03. Udateret.

Tegninger: T3

Foto:

Består:

Fund:

A106

Grube, Grube, Udateret

Felt 3. Gråt, let humøst muld. heterogent. Blandet med lyst, gråt (næsten hvidt!) meget fint ler og almindeligt undergrundsler. Indeholder trækul og lidt tegl/brændt ler.

Tolkning og datering: Nedgravning. Udateret.

Tegninger: T3

Foto:

Består:

Fund:

A107

Grube, Koge-/ildgrube, Oldtid

Felt 3. Gråt muld, lettere humøst. Heterogent. Spættet med undergrundsler. Indeholder ildskørnede sten (ca. 10 cm i diameter) samt trækul og brændt ler.

Tolkning og datering: Kogestensgrube eller affald fra kogestensgrube. Udateret.

Tegninger: T3

Foto:

Består:

Fund:

A108

Stolpehul, Stolpehul, Udateret

Felt 3. Mørkebrunt, let humøst muld. Homogent. I kanten dog spættet med undergrundsler.

Tolkning og datering: Stolpehul. Udateret.

Tegninger: T3

Foto:

Består:

Fund:

A109

Grav, Brandgrav, Ligbrændingsgrube, Oldtid

Felt 3. Hjemtaget til udgravning på Bevaringscenter Næstved. Gråt, let sandet muld. Rimelig homogent, men i kanten spættet med undergrundsler, små brændte sten og små knogler samt aske. Fund af keramik (X51).

Tolkning og datering: Brandgrav. Yngre bronzealder.

Tegninger: T3

Foto: 0/44,0/45,0/46

Består:

Fund: X51: Sideskår, uornamenteret, Yngre Bronzealder

A110

Grav, Brandgrav, Ligbrændingsgrube, Oldtid

Felt 3. Hjemtaget til udgravning på Bevaringscenter Næstved. Som A109: Gråt, let sandet muld. Rimelig homogent, men i kanten spættet med undergrundsler, små brændte sten (ca. 15 cm i diameter) og små knogler samt aske. Indeholder brændt keramik og trækul. Fund af keramik (X63).

Tolkning og datering: Brandgrav. Yngre bronzealder.

Tegninger: T3

Foto: 0/44,0/45,0/46

Består:

Fund: X63: Sideskår, uornamenteret, Yngre Bronzealder

A111

Stolpehul, Stolpehul, Udateret

Felt 3. Som A113, A114 og A115: Mørkebrunt, let humøst muld. ret homogent, men kantet spættet med undergrund. Indeholder trækul. Tolkning og datering: Stolpehul. Udateret.

Tegninger: T3

Foto:

Består:

Fund:

A112

Grube, Koge-/ildgrube, Udateret

Felt 3. Mørkebrunt, let humøst muld. ret homogent, men kanten spættet med undergrund. Indeholder trækul, brændt ler og keramik (X58) af Østersø-type.

Tolkning og datering: Ovn? Eller nedgravning med ovnaffald. Ældre middelalder?

Tegninger: T3

Foto:

Består:

Fund: X58: Østersøkeramik, bugskår, Ældre middelalder (1067 - 1100-tal)

A113

Stolpehul, Stolpehul, Udateret

Felt 3. SOm A111, A114 og A115: Mørkebrunt, let humøst muld. ret homogent, men kantet spættet med undergrund. Indeholder trækul og nister af brændt ler.

Tolkning og datering: Stolpehul. Udateret.

Tegninger: T3

Foto:

Består:

Fund:

A114

Stolpehul, Stolpehul, Udateret

Felt 3. Som A111, A113 og A115: Mørkebrunt, let humøst muld. ret homogent, men kantet spættet med undergrund. Indeholder trækul og nister af brændt ler.

Tolkning og datering: Stolpehul. Udateret.

Tegninger: T3

Foto:

Består:

Fund:

A115

Stolpehul, Stolpehul, Udateret

Felt 3. Som A11, A113 og A114: Mørkebrunt, let humøst muld. ret homogent, men kantet spættet med undergrund. Indeholder brændt ler i små klumper.

Tolkning og datering: Stolpehul eller nedgravning. Udateret.

Tegninger: T3

Foto:

Består:

Fund:

A116

Afgrænsning, Grøft, Middelalder

Felt 3. Mørkebrunt, humøst muld. Homogent, men i kanten blandet med undergrundsler.

Indeholder nister af trækul og tegl.

Tolkning og datering: Grøft - kirkegårdsgrænse. Middelalder - evt. anlagt i tidlig middelalder.

Tegninger:

Foto:

Består:

Fund: X49: Yngre rødgoods, (stjertpottegods) vådglasur, randskår, Nyere tid (1661 -)

A117

Kulturlag, Kulturlag, Middelalder

Felt 3. Gråt, let humøst muld. Heterogent. Blandet med undergrundsler. Enkelte trækulsnister og noget tegl. Virker gennemgravet. G19 ligger i A117.

Tolkning og datering: Kirkegårdsjord med spor af mange nedgravninger. Måske indeholder den en grav navngivet G19 samt flere andre grave. Middelalder.

Tegninger: T5

Foto:

Består:

Fund: X53: Østersøkeramik, bugskår, Ældre middelalder (1067 - 1100-tal)

A118

Afgrænsning, Grøft, Udateret

Felt 3. Gråt, lidt humøst muld. Heterogent. Blandet med undergrundsler. Ret kompakt.

Indeholder lidt trækulsnister og tegl.

Tolkning og datering: Grøft eller nedgravning. Udateret.

Tegninger: T5

Foto:

Består:

Fund:

A119

Afgrænsning, Grøft, Udateret

Felt 3. Gråt, lettere homogent muld. Heterogent. Blandet med undergrundsler. Indeholder trækulsnister.

Tolkning og datering: Grøft eller nedgravning. Udateret.

Tegninger: T5

Foto:

Består:

Fund:

A120

Afgrænsning, Grøft, Udateret

Felt 3. Gråt, lidt humøst muld. Heterogent. Blandet med undergrundsler. Indeholder enkelte knogler, som nok er sekundært placeret af ploven. Ret kompakt. Indeholder enkelte trækulsnister.

Tolkning og datering: Grøft eller nedgravning. Udateret.

Tegninger: T5

Foto:

Består:

Fund: X52: Sideskår, uornamenteret, Yngre Bronzealder

A121

Afgrænsning, Grøft, Middelalder

Felt 3. Gråt, list humøst muld. Heterogent. Blandet med undergrundsler. Indeholder trækulsnister, tegl og små sten. Ser håndgravet ud.

Tolkning og datering: Kirkegårdsafgrænsning. Middelalder.

Tegninger: T5

Foto:
Består:
Fund:

A122

Stolpehul, Stolpehul, Udateret
Felt 3. Mørkegråt, humøst muld. Homogent. Indeholder trækulsnister.
Tolkning og datering: STolpehul. Udateret.
Tegninger: T5
Foto:
Består:
Fund:

A123

Stolpehul, Stolpehul, Udateret
Felt 3. Mørkegråt, humøst muld. ret homogent, men noget spættet af undergrundsler. Indeholder trækulsnister.
Tolkning og datering: 2 stolpehuller eller nedgravning. Udateret.
Tegninger: T5
Foto:
Består:
Fund:

A124

Grube, Grube, Udateret
Felt 3. Brunt, lettere humøst muld. Heterogent. Blandet med undergrundsler. Indeholder tegl- og trækulsnister.
Tolkning og datering: Nedgravning. Udateret.
Tegninger: T5
Foto:
Består:
Fund:

A125

Afgrænsning, Grøft, Middelalder
Felt 3. Brunt, let sandet, meget lidt humøst muld. Heterogent. Blandet med undergrundsler. Indeholder trækulsnister og lidt tegl.
Tolkning og datering: Grøft - kirkegårdsafgrænsning? Middelalder.
Tegninger: T5
Foto:
Består:
Fund:

A126

Grube, Grube, Udateret

Felt 3. Mørkegråt, humøst muld. Homogent med enkelte pletter af undergrundsler. Indeholder fragmenter af tegl.

Tolkning og datering: Nedgravning, Udateret.

Tegninger: T5

Foto:

Består:

Fund:

A127

Grube, Grube, Udateret

Felt 3. Lyst brunt muld. Kraftigt heterogent. Blandet med undergrundsler. Indeholder en enkelt knogle i toppen, men virker sekundært placeret af ploven.

Tolkning og datering: Nedgravning i A128. Udateret.

Tegninger: T5

Foto:

Består:

Fund:

A128

Stolpehul, Stolpehul, Udateret

Felt 3. Gråt, lettere humøst muld. Heterogent. Blandet med undergrundsler. Indeholder trækulsstykker og tegl. Prøve hjemtaget.

Tolkning og datering: Nedgravning eller stolpehuller. Udateret.

Tegninger: T5

Foto:

Består:

Fund:

A129

Kulturlag, Kulturlag, Nyere tid, efterkrigstiden

Felt 3. Brunt, humøst muld. Homogent. Indeholder enkelte tegl- og trækulsnister. Tolkning og datering: Muldopfyldning i naturlig lavning/vådområde. Recent.

Tegninger: T5

Foto:

Består:

Fund:

A130

Grube, Grube, Udateret

Felt 3. Brunt, meget lidt humøst muld. Heterogent. Blandet med undergrundsler. Enkelte trækulsnister.

Tolkning og datering: Nedgravning eller stolpehuller. Udateret.

Tegninger: T5

Foto:

Består:

Fund:

A131

Stolpehul, Stolpehul, Udateret

Felt 4. Gråt, humøst muld. Homogent. Nister af tegl og trækul.

Tolkning og datering: Stolpehul. Udateret.

Tegninger: T6

Foto:

Består:

Fund:

A132

Stolpehul, Stolpehul, Udateret

Felt 4. Brunt, humøst muld. Ret homogent. Nister af tegl og trækul.

Tolkning og datering: Stolpehul. Udateret.

Tegninger: T6

Foto:

Består:

Fund:

A133

Stolpehul, Stolpehul, Udateret

Felt 4. Gråt, humøst muld. Ret homogent. Indeholder nister af tegl og trækul.

Tolkning og datering: Stolpehul. Udateret.

Tegninger: T6

Foto:

Består:

Fund:

A134

Stolpehul, Stolpehul, Udateret

Felt 4. Lyst, brunt, lidt humøst muld. Heterogent. Blandet med undergrundsler. Indeholder tegl og i midten en sten (ca. 20 cm bred).

Tolkning og datering: Stolpehul evt. stolpe sat på syldsten. Udateret.

Tegninger: T6

Foto:

Består:

Fund:

A135

Grube, Grube, Udateret

Felt 4. Brunt, lettere humøst muld. Heterogent. Blandet med undergrundsler. Indeholder træ- og teglnister.

Tolkning og datering: Nedgravning. Udateret.

Tegninger: T6

Foto:
Består:
Fund:

A136

Stolpehul, Stolpehul, Udateret

Felt 4. Brunt, humøst muld. Heterogent. Blandet med undergrundsler. Indeholder mindre sten (ca. 10 cm i diameter) og trækulsnister.

Tolkning og datering: Stolpehul. Udateret.

Tegninger: T6

Foto:
Består:
Fund:

A137

Grube, Grube, Udateret

Felt 4. Mørkebrunt, humøst muld. Heterogent. Blandet med undergrundsler. Indeholder trækulsnister og en del teglbrækker, nogle med spor af ild.

Tolkning og datering: Nedgravning. Udateret.

Tegninger: T6

Foto:
Består:
Fund:

A138

Grube, Affaldsgrube, Udateret

Felt 4. Gråt, lidt humøst lag af muld. Heterogent. Blandet med undergrundsler. Indeholder en del teglbrækker, natursten og trækulsnister. Meget kompakt.

Tolkning og datering: Affaldslag. Udateret.

Tegninger: T6

Foto:
Består:
Fund:

A139

Dyrkningsspor, Dyrkningsspor, Udateret

Felt 4. Laget heterogent blandet med undergrundsler og lyst gråt muld. Virker gennemgravet.

Tolkning og datering: Dyrkningslag/gennemgravet lag. Recent?

Tegninger: T6

Foto:
Består:
Fund:

A140

Stolpehul, Stolpehul, Udateret

Felt 4. Mørkegråt ret humøst muld. Homogent med trækulsnister. Tolkning og datering: Stolpehul. Udateret.

Tegninger: T6

Foto:

Består:

Fund:

A141

Afgrænsning, Tofteskel, Udateret

Felt 4. Mørkegråt, ret humøst muld. Heterogent. Blandet med undergrundsler. Indeholder en del trækul, tegl og småsten samt enkelte knogler.

Tolkning og datering: Grøft, der evt. kan tolkes som tofteskel. Udateret.

Tegninger: T6

Foto:

Består:

Fund:

A142

Stolpehul, Stolpehul, Udateret

Felt 4. Gråt, meget lidt humøst muld. Ret kompakt. Homogent. En del trækulsnister. Tolkning og datering: Stolpehul. Udateret.

Tegninger: T6

Foto:

Består:

Fund:

A143

Stolpehul, Stolpehul, Udateret

Felt 4. Gråt, lettere humøst muld. Heterogent. Blandet med undergrundsler. Indeholder trækul- og teglnister.

Tolkning og datering: Stolpehul. Udateret.

Tegninger: T6

Foto:

Består:

Fund:

A144

Stolpehul, Stolpehul, Udateret

Felt 4. Mørkegråt, humøst muld. Homogent. Indeholder trækulsnister.

Tolkning og datering: Stolpehul.

Tegninger: T6

Foto:

Består:

Fund:

A145

Stolpehul, Stolpehul, Udateret

Felt 4. Gråt, humøst muld. Heterogent. Blandet med undergrundsler. Indeholder enkelte trækulsnister.

Tolkning og datering: Stolpehul. Udateret.

Tegninger: T6

Foto:

Består:

Fund:

A146

Stolpehul, Stolpehul, Udateret

Felt 4. Mørkebrunt, lettere humøst muld. Heterogent. Blandet med undergrundsler.

Tolkning og datering: Stolpehul. Udateret.

Tegninger: T6

Foto:

Består:

Fund:

A147

Afgrænsning, Tofteskel, Udateret

Felt 4. Mørkegråt, ret humøst muld. Heterogent. Blandet med undergrundsler. Indeholder en del trækul, en smule tegl og småsten.

Tolkning og datering: Grøft, der tolkes som tofteskel. Udateret.

Tegninger: T6

Foto:

Består:

Fund:

A148

Afgrænsning, Grøft, Udateret

Felt 4. Mørkegråt, humøst muld. Forholdsvist homogent, men enkelte steder spættet med undergrundsler. Indeholder trækulsnister.

Tolkning og datering: Grøft, der kan tolkes som tofteskel? Udateret.

Tegninger: T6

Foto:

Består:

Fund:

A149

Grube, Grube, Udateret

Felt 4. Mørkegråt, humøst muld. Homogent, men kantet spættet med undergrundsler.

Tolkning og datering: Grube eller evt. grøn. Udateret.

Tegninger: T6

Foto:

Består:

Fund:

A150

Grube, Grube, Udateret

Felt 4. Mørkegråt, meget humøst muld. Homogent, men enkelte steder spættet med undergrundsler. Indeholder tegl.

Tolkning og datering: Nedgravning. Udateret.

Tegninger: T6

Foto:

Består:

Fund:

A151

Grube, Grube, Udateret

Felt 4. Gråt, lettere humøst muld. Heterogent. Blandet med undergrundsler. Indeholder trækul.

Tolkning og datering: Nedgravning. Udateret.

Tegninger: T6

Foto:

Består:

Fund:

A152

Grube, Grube, Udateret

Felt 4. Mørkegråt, humøst muld. Homogent.

Tolkning og datering: Nedgravning. Udateret.

Tegninger: T6

Foto:

Består:

Fund:

Fundliste

Fund	Materiale	Genstand	Datering	Anlæg
X1	Kobberlegering	betalingsmiddel, mønt	Yngre middelalder (1300-tal)	
X2	Kobberlegering	redskab, kniv	Udateret	
X3	Bly/tin	Vægtlod	Udateret	
X4	Kobberlegering	hjem, kar	Udateret	
X5	Kobberlegering	hjem, kar	Udateret	
X6	Kobberlegering	hjem, lysholder	Yngre Middelalder (1250 - 1535)	
X7	Kobberlegering	håndværk, affald	Udateret	
X8	Kobberlegering	ubestemt	Udateret	
X9	Keramik / oldtid	Sideskår	Jernalder	
X10	Keramik/historisk tid	Østersøkeramik, bugskår	Ældre middelalder (1067 - 1100-tal)	
X11	Kobberlegering	art: angiv-> figur	Nyere tid (1661 -)	
X12	Kobberlegering	art: angiv-> Hængsel?	Nyere tid (1661 -)	
X13	Kobberlegering	håndværk, affald	Udateret	
X14	Keramik/historisk tid	Østersøkeramik, bugskår	Ældre middelalder (1067 - 1100-tal)	
X15	Kobberlegering	art: angiv-> Dørhåndtag	Nyere tid, industrialismen	
X16	Bly/tin	Vægtlod	Udateret	
X17	Flint	Kerneøkse/-mejsel	Yngre Stenalder	
X18	Kobberlegering	hjem, kar	Udateret	
X19	Keramik/historisk tid	Østersøkeramik, bugskår	Ældre middelalder (1067 - 1100-tal)	
X20	Kobberlegering	ubestemt	Udateret	
X21	Keramik / oldtid	Sideskår	Jernalder	
X22	Keramik/historisk tid	Yngre rødgoods	Nyere tid,	

	k tid	(hornmalet) vådglasur, bundskår	industrialis men	
X23	Kobberlegering	håndværk, affald	Udateret	
X24	Kobberlegering	personligt, remspænde	Nyere tid, industrialis men	
X25	Kobberlegering	personligt, remspænde	Nyere tid, industrialis men	
X26	Metal, andet	Metal, andet	Udateret	
X27	Kobberlegering	art: angiv-> Beslag/plade	Nyere tid (1661 -)	
X28	Keramik/historis k tid	Østersøkeramik, randskår	Ældre middelalder (1067 - 1100- tal)	
X29	Kobberlegering	hjem, kar	Historisk tid (1067 -)	
X30	Kobberlegering	personligt, remspænde	Nyere tid, industrialis men	
X31	Keramik/historis k tid	Anden kardel, ubestemt	Nyere tid (1661 -)	
X32	Kobberlegering	personligt, art: angiv-> Manchetknap	Nyere tid, industrialis men	
X33	Bly/tin	Bly/Tin	Nyere tid, industrialis men	
X34	Kobberlegering	personligt, art: angiv->Knap	Nyere tid, industrialis men	
X35	Kobberlegering	håndværk, affald	Udateret	
X36	Bly/tin	Bly/Tin	Historisk tid (1067 -)	
X37	Kobberlegering	personligt, art: angiv->Ur	Nyere tid, industrialis men	
X38	Kobberlegering	hjem, kar	Historisk tid (1067 -)	
X39	Kobberlegering	personligt, art: angiv->Knap	Nyere tid, industrialis men	

X40	Kobberlegering	personligt, art: angiv->Knap	Nyere tid, industrialis men	
X41	Kobberlegering	hjem, lysholder	Nyere tid, industrialis men	
X42	Kobberlegering	hjem, lysholder	Nyere tid, industrialis men	
X43	Kobberlegering	personligt, art: angiv-> Knap	Nyere tid, industrialis men	
X44	Glas	Vinduesglas	Nyere tid (1661 -)	A68
X45	Keramik/historis k tid	Keramik diverse	Nyere tid (1661 -)	A28
X46	Keramik/historis k tid	Yngre rødgoods, (stjertpottegods) vådglasur, bundskår	Nyere tid (1661 -)	
X47	Keramik/historis k tid	Yngre rødgoods, (stjertpottegods) vådglasur, bugskår	Nyere tid (1661 -)	A88
X48	Keramik/historis k tid	Yngre rødgoods, (stjertpottegods) vådglasur, randskår	Nyere tid (1661 -)	
X49	Keramik/historis k tid	Yngre rødgoods, (stjertpottegods) vådglasur, randskår	Nyere tid (1661 -)	A116
X50	Keramik/historis k tid	Østersøkeramik, bugskår	Ældre middelalder (1067 - 1100- tal)	A50
X51	Keramik / oldtid	Sideskår, uornamenteret	Yngre Bronzealder	A109
X52	Keramik / oldtid	Sideskår, uornamenteret	Yngre Bronzealder	A120
X53	Keramik/historis k tid	Østersøkeramik, bugskår	Ældre middelalder (1067 - 1100- tal)	A117

X54	Keramik/historisk tid	Østersøkeramik, bugskår	Ældre middelalder (1067 - 1100-tal)	A30
X55	Keramik/historisk tid	Østersøkeramik, bugskår	Ældre middelalder (1067 - 1100-tal)	A70
X56	Keramik/historisk tid	Østersøkeramik, randskår	Ældre middelalder (1067 - 1100-tal)	A88
X57	Keramik/historisk tid	Østersøkeramik, bugskår	Ældre middelalder (1067 - 1100-tal)	A59
X58	Keramik/historisk tid	Østersøkeramik, bugskår	Ældre middelalder (1067 - 1100-tal)	A112
X59	Keramik/historisk tid	Østersøkeramik, bugskår	Ældre middelalder (1067 - 1100-tal)	A101
X60	Keramik/historisk tid	Østersøkeramik, bugskår	Ældre middelalder (1067 - 1100-tal)	A73
X61	Keramik/historisk tid	Østersøkeramik, bugskår	Ældre middelalder (1067 - 1100-tal)	A69
X62	Keramik/historisk tid	Østersøkeramik, bugskår	Ældre middelalder (1067 - 1100-tal)	
X63	Keramik / oldtid	Sideskår, uornamenteret	Yngre Bronzealder	A110

Fundbeskrivelse

X1

Yngre middelalder (1300-tal)

Detektorfund. Borgerkrigsmønt fra Erik Menved. Fundet i overfladen på kirkegården. 55' 16.406N, 11' 33.236E.

Tegninger:

Foto:

Anlæg:

X2

Udateret

Detektorfund. Knop fra kniv af bronze og bly. 55' 16.429N, 11' 33.231E.

Tegninger:

Foto:

Anlæg:

X3

Udateret

Detektorfund. Vægtlod

Tegninger:

Foto:

Anlæg:

X4

Udateret

Detektorfund. Randskår af malmgryde. Passer sammen med X5.

Tegninger:

Foto:

Anlæg:

X5

Udateret

Detektorfund. Randskår af malmgryde. Passer sammen med X4.

Tegninger:

Foto:

Anlæg:

X6

Yngre Middelalder (1250 - 1535)

Detektorfund. Brudstykke af senmiddelalderlig lysestage, kobberlegering. Datering:

Senmiddelalder.

Tegninger:

Foto:

Anlæg:

X7

Udateret

Detektorfund. 32U 0662278 / UTM 6128193.

Tegninger:

Foto:

Anlæg:

X8

Udateret

Detektorfund. 32U 0662249 /UTM 6128207.

Tegninger:

Foto:

Anlæg:

X9

Jernalder

Detektorfund/løsfund. Fint magret, hårdt brændt sideskår. 32U 0662252 / UTM 6128218.

Tegninger:

Foto:

Anlæg:

X10

Ældre middelalder (1067 - 1100-tal)

Detektorfund/løsfund. Sortbrændt Østersøkeramik med svag rille-dekoration. 32U 0662239 / UTM 6128238.

Tegninger:

Foto:

Anlæg:

X11

Nyere tid (1661 -)

Detektorfund. Lille fugleformet figur udført i bronze. 32U 0662290 / UTM 6128187.

Tegninger:

Foto:

Anlæg:

X12

Nyere tid (1661 -)

Detektorfund. 32U 0662277 / UTM 6128187.

Tegninger:

Foto:

Anlæg:

X13

Udateret

Detektorfund. 32U 0662278 UTM 6128185.

Tegninger:

Foto:

Anlæg:

X14

Ældre middelalder (1067 - 1100-tal)

Detektorfund/løsfund. Rille-dekoration. 32U 0662254 / UTM 6128231.

Tegninger:

Foto:

Anlæg:

X15

Nyere tid, industrialismen

Detektorfund. 32U 0662260 / UTM 6128221.

Tegninger:

Foto:

Anlæg:

X16

Udateret

Detektorfund. 32U 0662264 / UTM 6128227.

Tegninger:

Foto:

Anlæg:

X17

Yngre Stenalder

Detektorfund/løsfund. Del af knækket mejsel fra yngre stenalder. Med enkelte slibespor. Udført i dårlig flint. 32U 0662239 / UTM 6128238.

Tegninger:

Foto:

Anlæg:

X18

Udateret

Detektorfund. Randskår af malmgryde. 32U 0662266 / UTM 6128195.

Tegninger:

Foto:

Anlæg:

X19

Ældre middelalder (1067 - 1100-tal)

Detektorfund/løsfund. 32U 0662249 / UTM 6128205.

Tegninger:

Foto:

Anlæg:

X20

Udateret

Detektorfund. 32U 0662291 / UTM 6128212.

Tegninger:

Foto:

Anlæg:

X21

Jernalder

Detektorfund/løsfund. 32U 0662252 / UTM 6128218.

Tegninger:

Foto:

Anlæg:

X22

Nyere tid, industrialismen

Detektorfund/løsfund. Sandsynligvis affald smidt på marken.

A) Fragment af hank af fint magret yngre rødgoods med blyglasur og hornmaling. Datering: Nyere tid, måske 1800-årene

B) Brudstykke af stjerthank af fint magret yngre rødgoods med blyglasur og hornmaling. Datering: Nyere tid, måske 1800-årene.

C) Fragment af bundskår af fad/skål af fint magret yngre rødgoods hornmalet. Stemplet: kähler. Datering: 1. halvdel af 1900-årene.

Tegninger:

Foto:

Anlæg:

X23

Udateret

Detektorfund. Malmklump, støbeaffald.

Tegninger:

Foto:

Anlæg:

X24

Nyere tid, industrialismen

Detektorfund. 32U 066325 / UTM 6128171.

Tegninger:

Foto:

Anlæg:

X25

Nyere tid, industrialismen

Detektorfund. 32U 0662281 / UTM 61282773.

Tegninger:

Foto:

Anlæg:

X26

Udateret

Detektorfund. Barre? af bly/jern. 32U 0662279 / UTM 6128210.

Tegninger:

Foto:

Anlæg:

X27

Nyere tid (1661 -)

Detektorfund. Beslag/plade. 32U 0662324 / UTM 6128238.

Tegninger:

Foto:

Anlæg:

X28

Ældre middelalder (1067 - 1100-tal)

Detektorfund/løsfund. Fragment af randskår af Østersøkeramik, glittet og hårdtbrændt, ingen dekoration. 32U 0662272 / UTM 6128236.

Tegninger:

Foto:

Anlæg:

X29

Historisk tid (1067 -)

Detektorfund. Randskår af malmgryde. 32U 0662267 / UTM 6128282.

Tegninger:

Foto:

Anlæg:

X30

Nyere tid, industrialismen

Detektorfund. 32U 0662323 / UTM 6128174.

Tegninger:

Foto:

Anlæg:

X31

Nyere tid (1661 -)

Detektorfund/løsfund. Fragment/afslag af meget fint magret yngre rødgoods. Meget ubestemmeligt. 32U 0662325 / UTM 61 28171.

Tegninger:

Foto:

Anlæg:

X32

Nyere tid, industrialismen

Detektorfund.

Tegninger:

Foto:

Anlæg:

X33

Nyere tid, industrialismen

Detektorfund. Blyfigur af rytter til hest.

Tegninger:

Foto:

Anlæg:

X34

Nyere tid, industrialismen

Detektorfund. Lille knap med muslingemønster.

Tegninger:

Foto:

Anlæg:

X35

Udateret

Detektorfund.

Tegninger:

Foto:

Anlæg:

X36

Historisk tid (1067 -)

Detektorfund. Blybarre?

Tegninger:

Foto:

Anlæg:

X37

Nyere tid, industrialismen

Detektorfund. Bagsiden af ur, plade forsølvet på bagsiden. 55' 16.410N, 11' 33.255E.

Tegninger:

Foto:

Anlæg:

X38

Historisk tid (1067 -)

Detektorfund. Randskår af malmgryde.

Tegninger:

Foto:

Anlæg:

X39

Nyere tid, industrialismen

Detektorfund. Messingknop. 55' 16.417N, 11' 33.121E.

Tegninger:

Foto:

Anlæg:

X40

Nyere tid, industrialismen

Detektorfund. 55' 16.428N, 11' 33.217E.

Tegninger:

Foto:

Anlæg:

X41

Nyere tid, industrialismen

Detektorfund. Forarbejdet plade, måske fra petroleumslampe? Hører måske sammen med X42.

Tegninger:

Foto:

Anlæg:

X42

Nyere tid, industrialismen

Detektorfund. Pladearbejde, måske fra petroleumslampe? Hører måske sammen med X41.

Tegninger:

Foto:

Anlæg:

X43

Nyere tid, industrialismen

Felt 1.

Tegninger:

Foto:

Anlæg:

X44

Nyere tid (1661 -)

Felt 2.

Tegninger:

Foto:

Anlæg: A68

X45

Nyere tid (1661 -)

Felt 3. Fragment af bugskår af fint magret yngre(?) sortgods med indvendig lys olivengrøn blyglasur. Udvendig sortbrændt pga. ildpåvirkning. Datering efter 1500? Fundet i grav G28.

Tegninger:

Foto:

Anlæg: A28

X46

Nyere tid (1661 -)

Løsfund. Fragment af bugskår af fint magret yngre rødgoods med indvendig blyglasur, udvendig sortbrændt pga. ildpåvirkning. Rilldekoration.

Tegninger:

Foto:

Anlæg:

X47

Nyere tid (1661 -)

Felt 3, A 88 lag I.

A) Fragment af bugskår af fint magret yngre rødgoods med indvendig lys olivengrøn blyglasur. Datering renæssance eller nyere tid.

B) Fragment af bugskår af fint magret yngre rødgoods med udvendig blyglasur. Datering: Renæssance eller nyere tid.

C) Tå fra stjertpote af fint magret yngre rødgoods med indvendig mørk lovengrøn blyglasur og udvendig sortbrændt pga. ildpåvirkning. Datering: Nyere tid.

Tegninger:

Foto:

Anlæg: A88

X48

Nyere tid (1661 -)

Løsfund fra felt 4.

A) Fragment af randskår af fad af fint magret rødbrændt keramik med indvendig, brun blyglasur. Datering: Nyere tid.

B) Fragment af randskår af stort kar af fint magret rødbrændt keramik med indvendig, brun blyglasur. Datering: Nyere tid.

C) Fragment af bundskår af fint magret rødbrændt keramik med ind- og udvendig, brun blyglasur. Datering: Nyere tid.

D) Fragment af bugskår af fint magret rødbrændt keramik med indvendig, brun blyglasur. Med rille-ornamentik. Udvendig sortbrændt pga. ildpåvirkning. Datering: Renæssance eller nyere tid.

E) Fragment af randskår fra kraftigt kar af fint magret rødbrændt keramik. Datering: Nyere tid.

F) Fragment af tegl. Datering: Nyere tid.

G) Fragment af tegl. Datering: Nyere tid.

H) Fragment af tegl. Datering: Nyere tid.

I) Fragment af tegl. Datering: Nyere tid.

J) Fragment af tegl. Datering: Udvendigt sortbrændt pga. kraftig ildpåvirkning. Nyere tid.

Tegninger:

Foto:

Anlæg:

X49

Nyere tid (1661 -)

Felt 3. Fragment af bugskår af fint magret yngre rødgoods med ind- og udvendig blyglasur.

Datering: Renæssance eller nyere tid.

Tegninger:

Foto:

Anlæg: A116

X50

Ældre middelalder (1067 - 1100-tal)

Felt 1.

A) Fragment af randskår af fint magret hårdt brændt keramik af Østersø-keramiktype. Datering:

Ældre middelalder.

B) Fragment af bugskår af fint magret hårdt brændt keramik af Østersø-keramiktype. Datering:

Ældre middelalder.

C) Fragment af bugskår af fint magret hårdt brændt keramik af Østersø-keramiktype. Datering:

Ældre middelalder.

Tegninger:

Foto:

Anlæg: A50

X51

Yngre Bronzealder

Felt 3. Fragment af bugskår af groft magret hårdt brændt keramik. Datering: Yngre bronzealder.

Tegninger:

Foto:

Anlæg: A109

X52

Yngre Bronzealder

Felt 3.

A) Fragment af bugskår af fint magret hårdt brændt keramik. Med spor af dekoration. Datering:

Yngre bronzealder.

B) Fragment af bugskår af fint til groft magret hårdt brændt keramik. Datering: Yngre bronzealder.

C) Fragment af bugskår af fint til groft magret hårdt brændt keramik. Datering: Yngre bronzealder.

D) Fragment af bugskår af fint til groft magret hårdt brændt keramik. Datering: Yngre bronzealder.

Tegninger:

Foto:

Anlæg: A120

X53

Ældre middelalder (1067 - 1100-tal)

Felt 3. Fragment af bugskår af fint magret gråbrændt keramik af Østersø-type. Datering: Ældre middelalder.

Tegninger:

Foto:

Anlæg: A117

X54

Ældre middelalder (1067 - 1100-tal)

Felt 3. Fragment af bugskår af fint magret gråbrændt keramik af Østersø-type. Med rilleornamentik. Datering: Ældre middelalder.

Tegninger:

Foto:

Anlæg: A30

X55

Ældre middelalder (1067 - 1100-tal)

Felt 2. Fragment af bugskår af fint magret gråbrændt keramik af Østersø-type. Datering: Ældre middelalder.

Tegninger:

Foto:

Anlæg: A70

X56

Ældre middelalder (1067 - 1100-tal)

Felt 3. A88 lag II. Fragment af randskår af fint magret delvis rød- og gråbrændt keramik af Østersø-type. Med rille- og bølgeornamentik. Datering: Ældre middelalder.

Tegninger:

Foto:

Anlæg: A88

X57

Ældre middelalder (1067 - 1100-tal)

Felt 2. Fragment af bugskår af fint til groft magret gråbrændt keramik. Datering: Ældre middelalder.

Tegninger:

Foto:

Anlæg: A59

X58

Ældre middelalder (1067 - 1100-tal)

Felt 3.

A) Fragment af bugskår af fint magret gråbrændt keramik af Østersø-type. Med rilleornamentik.

Datering: Ældre middelalder.

B) Fragment af bugskår af fint magret gråbrændt keramik af Østersø-type. Datering: Ældre middelalder.

C) Fragment af bugskår af fint magret gråbrændt keramik af Østersø-type. Datering: Ældre middelalder.

Tegninger:

Foto:

Anlæg: A112

X59

Ældre middelalder (1067 - 1100-tal)

Felt 3. Fragment af bugskår af fint magret gråbrændt keramik af Østersø-type. Datering: Ældre middelalder.

Tegninger:

Foto:

Anlæg: A101

X60

Ældre middelalder (1067 - 1100-tal)

Felt 2. Fragment af bugskår af fint magret gråbrændt keramik af Østersø-type. Datering: Ældre middelalder.

Tegninger:

Foto:

Anlæg: A73

X61

Ældre middelalder (1067 - 1100-tal)

Felt 2. Fragment af bugskår af fint magret gråbrændt keramik af Østersø-type. Datering: Ældre middelalder.

Tegninger:

Foto:

Anlæg: A69

X62

Ældre middelalder (1067 - 1100-tal)

Løsfund i felt 2/3. Fragment af bugskår af fint magret gråbrændt keramik af Østersø-type.

Datering: Ældre middelalder.

Tegninger:

Foto:

Anlæg:

X63

Yngre Bronzealder

Felt 3. 10 fragmenter af bugskår af groft magret gråbrændt keramik. Datering: Yngre bronzealder.

Tegninger:

Foto:

Anlæg: A110

Tegningsliste

Tegning	Målestok	Type	Anlæg	Fund	Beskrivelse	Dato	Tegner
T1	1:50	Plantegning	A5,A6,A7, A8,A50,A 51,A52,A6 3,A64,A65		Felt 1 og 2.	04-09- 2008	Kasper Stjernqvist
T2	1:50	Plantegning	A1,A2,A6, A53,A54, A55,A56, A57,A58, A59,A61, A62		Felt 2, korfundaments- grøft m.m.	04-09- 2008	Kasper Stjernqvist
T3	1:50	Plantegning	A23,A24, A25,A26, A27,A28, A76,A77, A78,A79, A80,A81, A82,A83, A84,A85, A86,A87, A88,A89, A90,A91, A92,A93, A94,A95, A96,A97, A98,A99, A100,A101 ,A102,A10 3,A104,A1 05,A106,A 107,A108, A109,A110 ,A111,A11 2,A113,A1 14,A115		Felt 3, den nordlige halvdel.	04-09- 2008	Kasper Stjernqvist
T4	1:50	Plantegning	A2,A3,A4, A10,A11, A12,A13, A14,A15, A16,A17,		Felt 2, korfundaments- grøft og den østlige del af felt 2.	08-09- 2008	Kasper Stjernqvist

			A18,A19, A20,A21, A23,A53, A59,A63, A67,A68, A69,A70, A71,A72, A74,A75				
T5	1.50	Plantegning	A29,A30, A117,A118 ,A119,A12 0,A121,A1 22,A123,A 124,A125, A126,A127 ,A128,A12 9,A130		Felt 3, den sydlige halvdel.	08-09- 2008	Kasper Stjernqvist
T6	1:50	Plantegning	A93,A103, A104,A131 ,A132,A13 3,A134,A1 35,A136,A 137,A138, A139,A140 ,A141,A14 2,A143,A1 44,A145,A 146,A147, A148,A149 ,A150,A15 1,A152		Felt 4.	08-09- 2008	Kasper Stjernqvist
T7	0	Diverse			Anlægsbeskrivel- ser A50-A52, A64- 65, A75-A117.	10-09- 2008	Kasper Stjernqvist
T8	0	Diverse			Anlægsbeskrivel- ser A9, A24-A30, A118-A152.	11-09- 2008	Kasper Stjernqvist
T9	0	Diverse			Anlægsbeskrivelse rA1-A2,A4- A5,A10-A22	10-09- 2008	Susanne Outzen

Fotoliste

Film	Billed e	Motiv	Anlæ g	Fund	Filmtyp e	Dato	Fotograf
0	1	Besigtigelse i Arløse vinteren 2007. Set fra nord.			Digital	20-11-2007	Susanne Outzen
0	2	Besigtigelse i Arløse vinteren 2007. Set fra nord.			Digital	20-11-2007	Susanne Outzen
0	3	Besigtigelse i Arløse vinteren 2007. Her er marken meget sort. Set fra øst.			Digital	20-11-2007	Susanne Outzen
0	4	Besigtigelse i Arløse vinteren 2007. Set fra vest.			Digital	20-11-2007	Susanne Outzen
0	5	Besigtigelse i Arløse vinteren 2007. Set fra vest.			Digital	20-11-2007	Susanne Outzen
0	6	Besigtigelse i Arløse vinteren 2007. Set fra nord.			Digital	20-11-2007	Susanne Outzen
0	7	Besigtigelse i Arløse vinteren 2007. Set fra sydøst.			Digital	20-11-2007	Susanne Outzen
0	8	Arbejdsfoto. Grøfterne graves med maskine den første dag. Set fra nordvest.			Digital	02-09-2008	Susanne Outzen
0	9	Den første grøft (felt 4) er fritlagt. Set fra vest.			Digital	02-09-2008	Susanne Outzen

0	10	Korfundamentals grøft er netop fundet og frilægges. Set fra vest.	A53		Digital	02-09-2008	Susanne Outzen
0	11	Arbejdsfoto af fritlæggelsen af korfundamentals grøften. Set fra øst.	A53		Digital	02-09-2008	Susanne Outzen
0	12	Oversigt over felt 2 med korfundamentals grøften. detektorfører Peter Henriksen ses i baggrunden. Set fra vest.	A53		Digital	03-09-2008	Susanne Outzen
0	13	Oversigt over felt 2 med korfundamentals grøften. Set fra vest.	A53		Digital	03-09-2008	Susanne Outzen
0	14	Grav G1 i korgulvet. Set fra nord.	A1,A53		Digital	03-09-2008	Susanne Outzen
0	15	Grav G2. Graven skæres af korgrøften. Set fra nord.	A2,A53		Digital	03-09-2008	Susanne Outzen
0	16	Oversigt over felt 2. Detektorførere Maibritt Thomsen og Peter henriksen ses i baggrunden. Set syd.			Digital	03-09-2008	Susanne Outzen
0	17	Oversigt over felt 2s vestlige del. Set fra øst.			Digital	03-09-2008	Susanne Outzen
0	18	Oversigt over			Digital	03-09-	Susanne


		felt 3s sydlige del. Set fra nord.				2008	Outzen
0	19	Oversigt over felt 3s nordlige del. Set fra syd.			Digital	03-09-2008	Susanne Outzen
0	20	Oversigt over felt 2. Korfundamentets grøft. Set fra øst.	A53		Digital	03-09-2008	Susanne Outzen
0	21	Oversigt over felt 2. Korfundamentets grøft. Set fra nordøst.	A53		Digital	03-09-2008	Susanne Outzen
0	22	Oversigt over felt 2. Korfundamentets grøft. Set fra vest.	A53		Digital	03-09-2008	Susanne Outzen
0	23	Oversigt over felt 2. Korfundamentets grøften. Set fra vest.	A53		Digital	03-09-2008	Susanne Outzen
0	24	Oversigt over korfundamentets grøften. Set fra vest.	A53		Digital	03-09-2008	Susanne Outzen
0	25	Grav G1, A1. Set fra nord.	A1		Digital	05-09-2008	Susanne Outzen
0	26	Grav G2, A2. Set fra nord.	A2		Digital	05-09-2008	Susanne Outzen
0	27	Korgulv og fundamentsgrøft. Set fra syd.	A53		Digital	05-09-2008	Susanne Outzen
0	28	Kasper registerer skeletter og graver ud. Set fra nord.			Digital	05-09-2008	Susanne Outzen
0	29	Grav G23, A5. Set fra nord.	A5		Digital	05-09-2008	Kasper Stjernqvist

0	30	Grav G3, A3. Set fra nord.	A3		Digital	05-09-2008	Kasper Stjernqvist
0	31	Grav G7, A4. Set fra nord.	A4		Digital	05-09-2008	Kasper Stjernqvist
0	32	Grav G15, A9. Set fra nord.	A9		Digital	09-09-2008	Kasper Stjernqvist
0	33	Grav G15, A9. Set fra nord.	A9		Digital	09-09-2008	Kasper Stjernqvist
0	34	Grav G15, A9. Set fra øst.	A9		Digital	09-09-2008	Kasper Stjernqvist
0	35	Grav G15, A9. Set fra øst.	A9		Digital	09-09-2008	Kasper Stjernqvist
0	36	Grav G26, A8. Set fra øst.	A8		Digital	09-09-2008	Kasper Stjernqvist
0	37	Grav G24, A7. Set fra øst.	A7		Digital	11-09-2008	Susanne Outzen
0	38	Grav G24, A7. Set fra øst.	A7		Digital	11-09-2008	Susanne Outzen
0	39	Grav G25, A6. Set fra øst.	A6		Digital	11-09-2008	Susanne Outzen
0	40	Grav G25, A6. Set fra vest.	A6		Digital	11-09-2008	Susanne Outzen
0	41	Krfundamentsgrøften, A53. Set fra nord.	A53		Digital	11-09-2008	Susanne Outzen
0	42	Korfundamentsgrøften. Set fra nord.	A53		Digital	11-09-2008	Susanne Outzen
0	43	Korfundamentsgrøften. Set fra nord.	A53		Digital	11-09-2008	Susanne Outzen
0	44	Brandgrave i felt 3, A109 og A110. Set fra nord.	A109, A110		Digital	11-09-2008	Kasper Stjernqvist
0	45	Brandgrave i felt 3, A109 og A110. Set fra nord.	A109, A110		Digital	11-09-2008	Kasper Stjernqvist
0	46	Brandgrave i felt 3, A109 og A110. Set fra nord.	A109, A110		Digital	11-09-2008	Kasper Stjernqvist
0	47	Oversigt over			Digital	12-09-	Susanne

		udgravningen. Set fra øst.				2008	Outzen
0	48	Oversigt over udgravningen. Set fra øst.			Digital	12-09- 2008	Susanne Outzen
0	49	Oversigt over udgravningen. Set fra øst.			Digital	12-09- 2008	Susanne Outzen
0	50	Oversigt over udgravningen. Set fra syd.			Digital	12-09- 2008	Susanne Outzen
0	51	Oversigt over udgravningen. Set fra syd.			Digital	12-09- 2008	Susanne Outzen
0	52	Oversigt over udgravningen. Set fra syd.			Digital	12-09- 2008	Susanne Outzen

Bilag 1

Luftfoto af udgravningsområdet med målepunkter (M), grave (G) og korfundamentsgrøften indmålt af landmåleren. Ca. 1:500.



Bilag 2

Fundliste 27-11-2007

Listen omfatter fund opsamlet af amatørarkæolog Majbritt Thomsen på matr. 17a i Arløse by, hvor den tidligere Arløse Kirke skal have ligget. Kirken nævnes i Roskildebispens Jordebog omkring 1370. Kirken blev nedrevet i 1562 og det blev bestemt, at ornamenten, klokker, kalk, sten og tømmer skulle anvendes til Førsløv Kirkes forbedring.

Jorden på stedet, hvor kirken skal have stået er meget mørk, og der findes jævnligt knogler. Museumsleder Palle Birk Hansen og museumsinspektørene Birgitte Borby Hansen og Susanne Outzen besigtiger 20. november 2007 kirketomten sammen med Majbritt Thomsen. Ved denne lejlighed opsamles et mindre antal genstande, hovedsagelig keramik (x11).

En række jerngenstande er kasseret: Tøjrspir, jernbeslag, lommekniv, kædeled, søm, jernnagler, vindueshasp, dele af hestesko og jernbolt (GPS numre: 11, 12, 15, 16, 17, 18).

GPS numre er Majbritt Thomsens.

- x1 Metal. Skeskaft, fladt med omløbende vulst. Er magnetisk. Nyere tid.
GPS nr.: 1.
- x2 Tand, 4 stk. GPS nr.: 2.
- x3 Metal. Ornamenteret bronzerør, måske del af lampe. Nyere tid.
- x4 Keramik, 1 sideskår. Rødblændt med grønlig glasur. MA/NT. GPS nr.: 4.
- x5 Keramik, 1 ornamenteret randskår. Rødblændt med indvendig mørk glasur. MA/NT.
GPS nr.: 5.
- x6 Keramik, 1 randskår. Hårdtbrændt, grå farve. MA/NT. GPS nr.:6.
- x7 Keramik, 1 sideskår med mørk udvendig glasur og stregornamentik. MA/NT.
GPS nr.: 7.
- x8 Keramik, 2 stk. fragmenter med rest af grøn glasur. MA/NT. GPS nr.: 8.
- x9 Keramik, 1 sideskår. Hårdtbrændt, grå farve. MA/NT. GPS nr.:9.
- x10 Metal, 4 knapper af ikke-magnetisk metal og et sekskantet, ornamenteret bronzestykke med hul i midten. Nyere tid. GPS nr. 10.

- x11 Keramik, tegl, tand og natur. 2 glaserede randskår, 6 glaserede sideskår, 2 glaserede bundskår, 1 glaseret hankeskår, 3 fragmenter af stjærtpottehåndtag (2 glaserede), 1 glaseret sideskår af stentøj, 1 teglfragment, 1 fragment af dyretand, 1 vættelys. MA/NT. Opsamlet af museumsmedarbejdere 20/11-2007.
- x12 Metal, 1 lille jernkniv. Max. længde 13 cm, bladlængde 8 cm. MA/NT. GPS nr. 15.
- x13 Flint, 1 økse og 2 behuggede stykker. Øksen er en tyknakket økse fra mellemneolitikum, muligvis forarbejde. De behuggede stykker er mosepatinerede. GPS nr. 19 A+B
- x14 Knogler. GPS nr.: 13.
- x15 Dyretænder. GPS nr.:14

27.11-2007

Kim Christoffersen

VIEM 2007: 156
ARLÖVE
T2
1:50
4/9-08 juo
TCH 2



A60 GRÄBEN IET LÖSET MUO
I BUNDET OULSÄKUNT LÖSET
UNDRGRUNDMATERIALER,
TEGLINSTER OG HJERTELINSTER
HETVÄSKENT
TOLKNING: STOLPEHUL

A 60 GRÄBEN IET LÖSET MUO
HETVÄSKENT, ENKELTE INSLÄN, AT
OULSÄKUNT LÖSET UNDRGRUNN
TEGLINSTER, HJERTELINSTER OG
TOLKNING: STOLPEHUL

A61 GRÄBEN IET LÖSET MUO
ENKELTE PLETER AT OULSÄKUNT, LÖSET
UNDRGRUNN, TRÄKUL, HJERTELINSTER
OG TEGLINSTER. ENKELTE
LÖSET UNDRGRUNN
TOLKNING: STOLPEHUL

A53 KORTVARINGSGRÄFT
GRÄBEN IET LÖSET HETVÄSKENT
MUO ISÄKUNT TRÄKULINSTER,
HJERTELINSTER OG KULMÄR,
TEGLINSTER OG MÄRKE BRÖCKER
ENKELTE PLETER AT OULSÄKUNT
UNDRGRUNDMATERIALER, EN BEL
JÄN OG STOR STEN

A54 STOLPEHUL
GRÄBEN IET LÖSET LÖSET
HETVÄSKENT MUO HJERTELINSTER
MED OULSÄKUNT LÖSET UNDRGRUNN
MATERIALER, HJERTELINSTER
TEGLINSTER

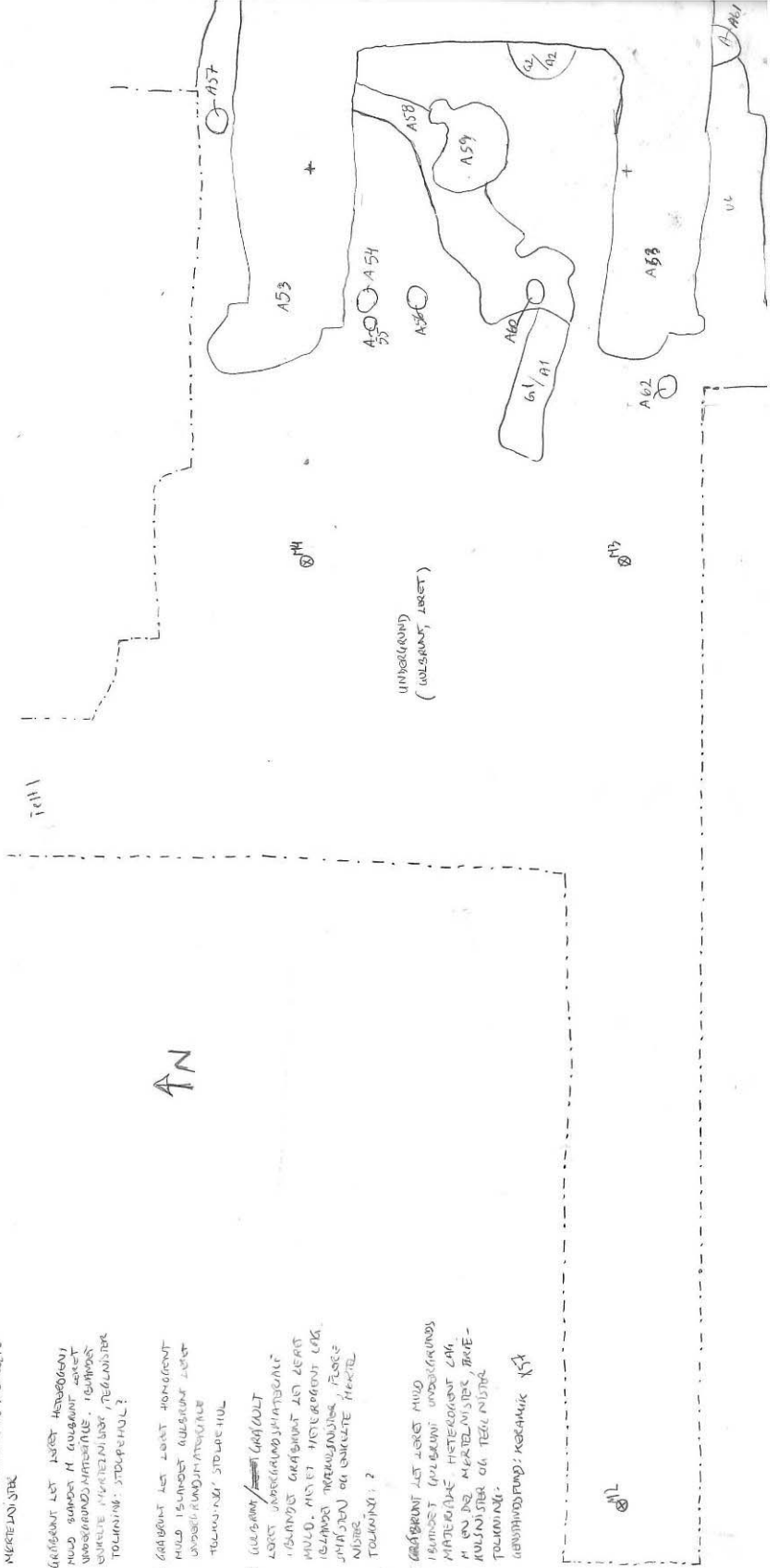
A55 STOLPEHUL
GRÄBEN IET LÖSET HETVÄSKENT
MUO ISÄKUNT OULSÄKUNT LÖSET
UNDRGRUNDMATERIALER, ENKELTE
HJERTELINSTER

A56 GRÄBEN IET LÖSET HETVÄSKENT
MUO SAND OG OULSÄKUNT LÖSET
UNDRGRUNDMATERIALER, HJERTELINSTER
OG TEGLINSTER, STOLPEHUL?

A57 GRÄBEN IET LÖSET HETVÄSKENT
MUO ISÄKUNT OULSÄKUNT LÖSET
UNDRGRUNDMATERIALER
TOLKNING: STOLPEHUL

A58 OULSÄKUNT GRÄFT
LÖSET UNDRGRUNDMATERIALER
HJERTELINSTER GRÄBEN IET LÖSET
MUO. MÅST HJERTELINSTER OG
ISÄKUNT TRÄKULINSTER, HJERTELINSTER
OG ENKELTE HJERTELINSTER
TOLKNING: ?

A59 GRÄBEN IET LÖSET MUO
HJERTELINSTER UNDRGRUNN
MATERIALER, HJERTELINSTER OG
HJERTELINSTER, HJERTELINSTER
OG TEGLINSTER
TOLKNING:
HJERTELINSTER: KERAMIK K5



A60 GRÄBEN IET LÖSET MUO
I BUNDET OULSÄKUNT LÖSET
UNDRGRUNDMATERIALER,
TEGLINSTER OG HJERTELINSTER
HETVÄSKENT
TOLKNING: STOLPEHUL

A61 GRÄBEN IET LÖSET MUO
ENKELTE PLETER AT OULSÄKUNT, LÖSET
UNDRGRUNN, TRÄKUL, HJERTELINSTER
OG TEGLINSTER. ENKELTE
LÖSET UNDRGRUNN
TOLKNING: STOLPEHUL

A62 GRÄBEN IET LÖSET HETVÄSKENT
MUO SAND OG OULSÄKUNT LÖSET
UNDRGRUNDMATERIALER, HJERTELINSTER
OG TEGLINSTER, STOLPEHUL?

A63 GRÄBEN IET LÖSET HETVÄSKENT
MUO ISÄKUNT OULSÄKUNT LÖSET
UNDRGRUNDMATERIALER, HJERTELINSTER
OG TEGLINSTER, STOLPEHUL?

A64 GRÄBEN IET LÖSET HETVÄSKENT
MUO ISÄKUNT OULSÄKUNT LÖSET
UNDRGRUNDMATERIALER
TOLKNING: STOLPEHUL

A65 OULSÄKUNT GRÄFT
LÖSET UNDRGRUNDMATERIALER
HJERTELINSTER GRÄBEN IET LÖSET
MUO. MÅST HJERTELINSTER OG
ISÄKUNT TRÄKULINSTER, HJERTELINSTER
OG ENKELTE HJERTELINSTER
TOLKNING: ?

A66 GRÄBEN IET LÖSET MUO
HJERTELINSTER UNDRGRUNN
MATERIALER, HJERTELINSTER OG
HJERTELINSTER, HJERTELINSTER
OG TEGLINSTER
TOLKNING:
HJERTELINSTER: KERAMIK K5

MEM 7007:156 A-106
Flod. 1:30 8/4-08
Fell 3 ← N
HWS T5

